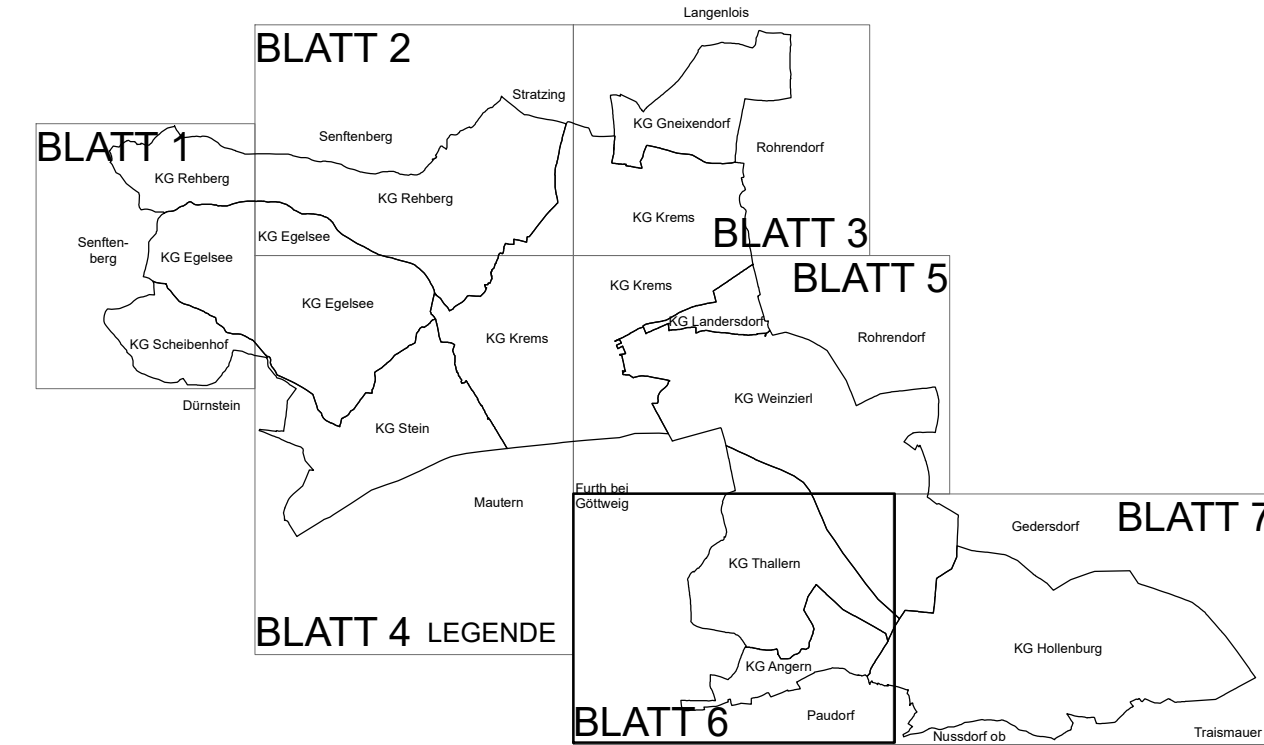


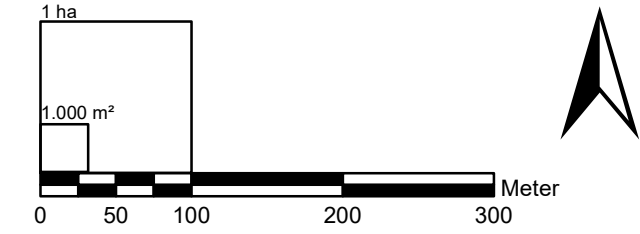
ÖRTLICHES RAUMORDNUNGSPROGRAMM  
STADT KREMS AN DER DONAU  
FLÄCHENWIDMUNGSPLAN  
60. ÄNDERUNG

Übersicht:

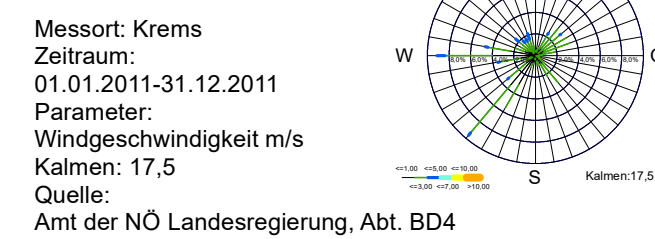
BLATT 6



Maßstab M 1:5.000



Windverteilung Krems



PLANKENNZEICHEN:

Plannummer: KS-St-156/60/27-2021

Stand: 21. September 2021

DKM Stand: Oktober 2020

PLANVERFASSER:

Magistrat der Stadt Krems a. d. Donau  
Amt für Stadt- und Verkehrsplanung  
Bertschingerstraße 13, 3500 Krems  
Tel.: 02732/801 401; Fax: 02732/801 90404  
stadtentwicklung@krems.gv.at

ÖFFENTLICHE AUFLAGE: 17.06.2021 - 29.07.2021

Hierauf bezieht sich die Verordnung des Gemeinderates vom: 20.10.2021

DER BÜRGERMEISTER:

KUNDMACHUNG: 04.01.2022 - 18.01.2022

RECHTSKRAFT: 19.01.2022

AMT DER NÖ LANDESREGIERUNG:

PLAN-NR.:

St-156/60-2006  
KS-St-156/2/8-2009  
KS-St-156/20/26-2010  
KS-St-156/25/45-2012  
KS-St-156/54/33-2015  
KS-St-156/57/23-2017  
KS-St-156/59/160-2020

STAND:

Rechtskraft: 23.08.2007  
Rechtskraft: 09.07.2009  
Rechtskraft: 01.01.2011  
Rechtskraft: 09.09.2012  
Rechtskraft: 04.03.2016  
Rechtskraft: 29.03.2017  
Rechtskraft: 09.10.2020

