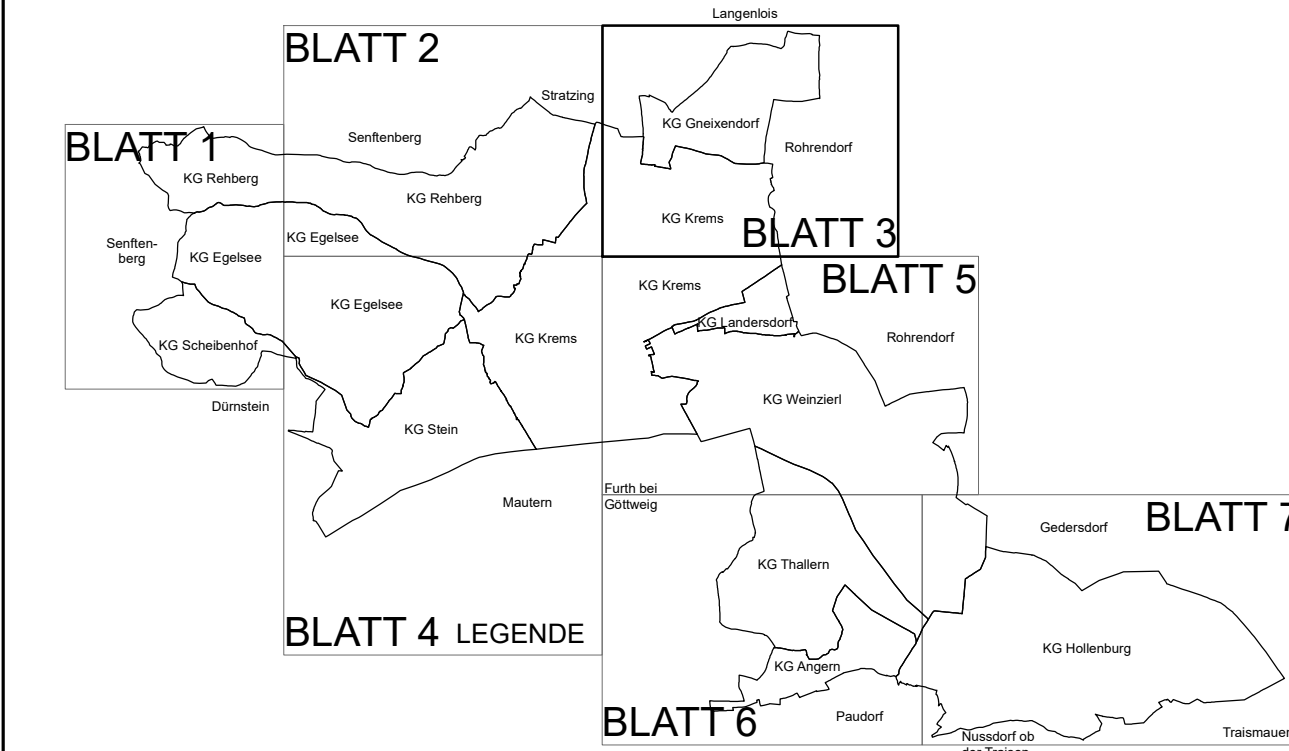


ÖRTLICHES RAUMORDNUNGSPROGRAMM
STADT KREMS AN DER DONAU

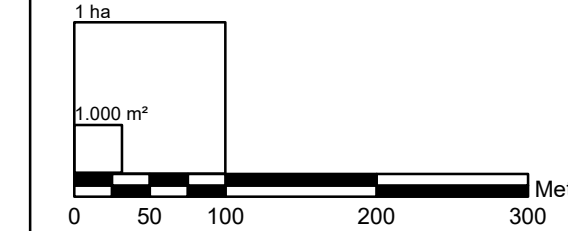
FLÄCHENWIDMUNGSPLAN
60. ÄNDERUNG

Übersicht:

BLATT 3

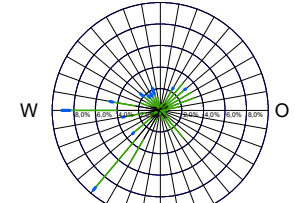


Maßstab M 1:5.000



Windverteilung Krems

Messort: Krems
Zeitraum:
01.01.2011-31.12.2011
Parameter:
Windgeschwindigkeit m/s
Kalmen: 17,5
Quelle:
Amt der NÖ Landesregierung, Abt. BD4



PLANKENNZEICHEN:

Plannummer: KS-Ste-156/60/27-2021

Stand: 21. September 2021

DKM Stand: Oktober 2020

PLANVERFASSER:

Magistrat der Stadt Krems a. d. Donau
Amt für Stadt- und Verkehrsplanung
Bertschingerstraße 13, 3500 Krems

Tel: 02732/801 401; Fax: 02732/801 90404
stadtentwicklung@krems.gv.at

ÖFFENTLICHE AUFLAGE: 17.06.2021 - 29.07.2021

Hierauf bezieht sich die Verordnung des
Gemeinderates vom: 20.10.2021

KUNDMACHUNG: 04.01.2022 - 18.01.2022

RECHTSKRAFT: 19.01.2022

DER BÜRGERMEISTER:

AMT DER NÖ LANDESREGIERUNG:

PLAN-NR.:

Ste-156/60-2006
KS-Ste-156/2/8-2009
KS-Ste-156/14/6-2010
KS-Ste-156/20/6-2010
KS-Ste-156/20/10-2012
KS-Ste-156/25/46-2012
KS-Ste-156/64/33-2016
KS-Ste-156/64/9-2016
Freigabe BS-Motel-A9
KS-Ste-156/57/23-2017
KS-Ste-156/69/150-2020

STAND:

Rechtskraft 23.08.2007
Rechtskraft 09.07.2009
Rechtskraft 19.06.2010
Rechtskraft 01.01.2011
Rechtskraft 24.06.2012
Rechtskraft 09.09.2012
Rechtskraft 04.03.2016
Rechtskraft 12.06.2016
Rechtskraft 13.02.2019
Rechtskraft 29.03.2018
Rechtskraft 09.10.2020

