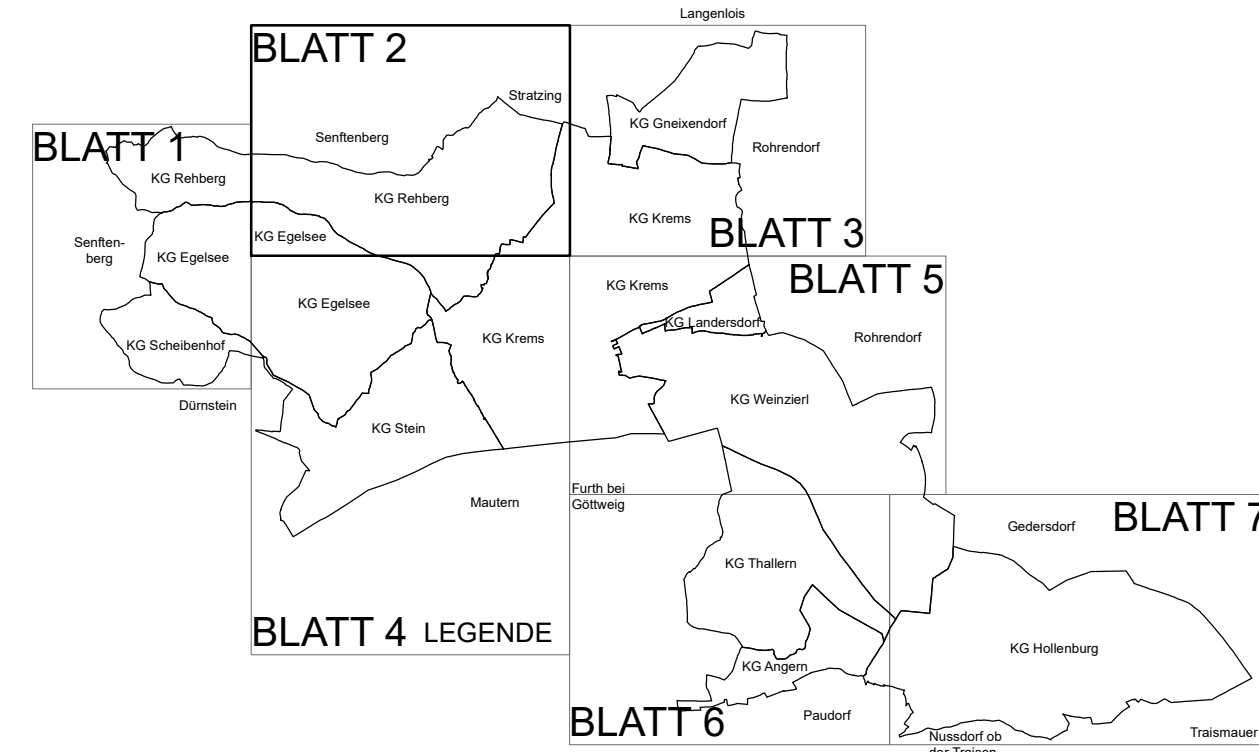


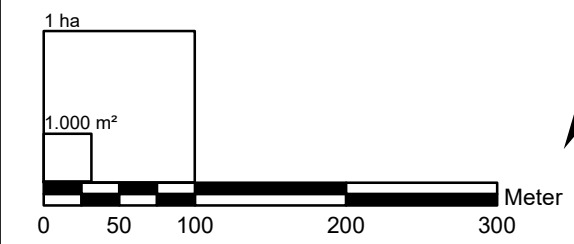
**ÖRTLICHES RAUMORDNUNGSPROGRAMM
STADT KREMS AN DER DONAU**

**FLÄCHENWIDMUNGSPLAN
60. ÄNDERUNG**

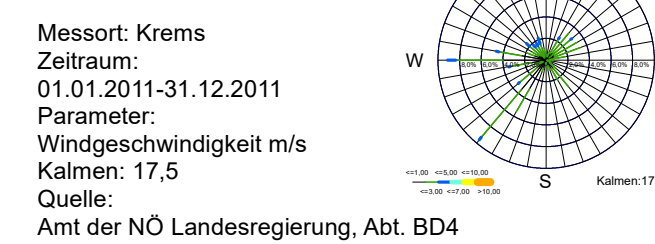
Übersicht: **BLATT 2**



Maßstab M 1:5.000



Windverteilung Krems



PLANKENNZEICHEN:

Plannummer: KS-St-156/60/27-2021

Stand: 21. September 2021

DKM Stand: Oktober 2020

PLANVERFASSER:

Magistrat der Stadt Krems a. d. Donau
Amt für Stadt- und Verkehrsplanung
Bertschingerstraße 13, 3500 Krems

Tel: 02732/801 401; Fax: 02732/801 90404
stadtentwicklung@krems.gv.at

ÖFFENTLICHE AUFLAGE: 17.06.2021 - 29.07.2021

Hierauf bezieht sich die Verordnung des Gemeinderates vom: 20.10.2021

DER BÜRGERMEISTER:

KUNDMACHUNG: 04.01.2022 - 18.01.2022

RECHTSKRAFT: 19.01.2022

AMT DER NÖ LANDESREGIERUNG:

PLAN-NR.:

St-156/50-2006
KS-St-156/29-2009
KS-St-156/20/26-2010
KS-St-156/26/46-2012
KS-St-156/54/33-2015
KS-St-156/57/23-2017
KS-St-156/59/150-2020

STAND:

Rechtskraft: 23.08.2007
Rechtskraft: 09.07.2009
Rechtskraft: 01.01.2011
Rechtskraft: 09.09.2012
Rechtskraft: 04.03.2016
Rechtskraft: 29.03.2018
Rechtskraft: 09.10.2020

