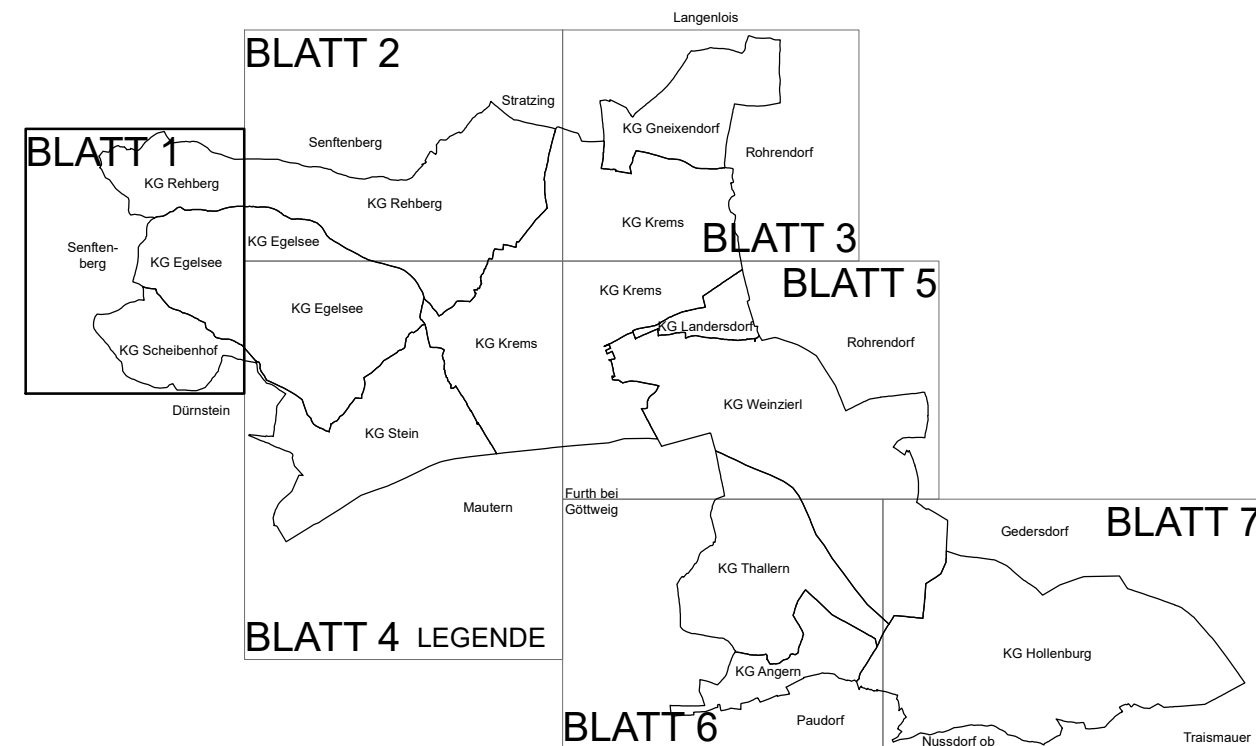


ÖRTLICHES RAUMORDNUNGSPROGRAMM
STADT KREMS AN DER DONAU

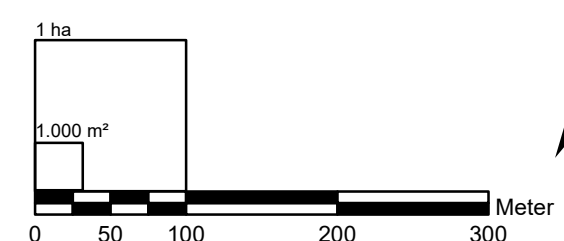
FLÄCHENWIDMUNGSPLAN
59. ÄNDERUNG

Übersicht:

BLATT 1

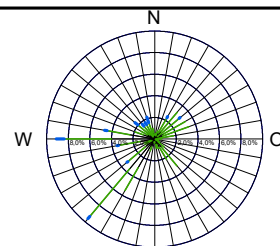


Maßstab M 1:5.000



Windverteilung Krems

Messort: Krems
Zeitraum: 01.01.2011-31.12.2011
Parameter:
Windgeschwindigkeit m/s
Kalmen: 17,5
Quelle:
Amt der NÖ Landesregierung, Abt. BD4



PLANKENNZEICHEN:

Plannummer: KS-St-156/59/150-2020

Stand: 03. Juni 2020

DKM Stand: Oktober 2019

PLANVERFASSER:

Magistrat der Stadt Krems a. d. Donau
Amt für Stadt- und Verkehrsplanung
Bertschingerstraße 13, 3500 Krems

Tel: 02732/801 401; Fax: 02732/801 90404
stadtentwicklung@krems.gv.at

ÖFFENTLICHE AUFLAGE: 12.03.2020 - 23.04.2020

Hierauf bezieht sich die Verordnung des
Gemeinderates vom: 24.06.2020

KUNDMACHUNG: 24.09.2020 - 08.10.2020

RECHTSKRAFT: 09.10.2020

DER BÜRGERMEISTER:

AMT DER NÖ LANDESREGIERUNG:

PLAN-NR.:
ste-156/50-2006
KS-St-156/2/8-2009
KS-St-156/20/26-2010
KS-St-156/54/33-2015
KS-St-156/57/23-2017

STAND:
Rechtskraft 23.08.2007
Rechtskraft 09.07.2009
Rechtskraft 01.01.2011
Rechtskraft 04.03.2016
Rechtskraft 29.03.2018

