

Krems in Zahlen 2021

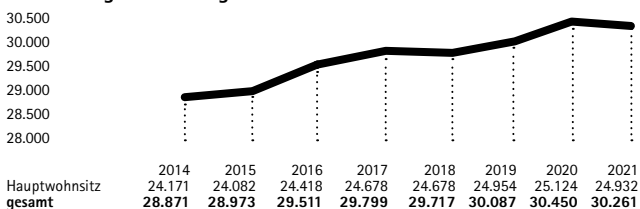
Zahlen, Daten, Fakten

30.261 Einwohner

Stand Jänner 2021

Hauptwohnsitz	24.932
Nebenwohnsitz	5.329
Männlich	14.810
Weiblich	15.451
Personen mit österreichischer Staatsbürgerschaft	24.199
Personen mit ausländischer Staatsbürgerschaft	6.062
Rumänien	1.696
Deutschland	1.023
Ungarn	383
Slowakei	343
Bosnien-Herzegowina	308
Mazedonien	196
Anzahl der Nationen	118

Bevölkerungsentwicklung



Wanderungsbewegung 2019 (Quelle: Statistik Austria)

Zuzüge	2.145
Wegzüge	1.923
Zuzüge aus dem Ausland	577
Wegzüge ins Ausland	453
Zuzüge aus anderen Gemeinden	1.568
Wegzüge in andere Gemeinden	1.470
Umzüge innerhalb der Gemeinde	1.504

Alter

0-6 Jahre	1.368
7-15 Jahre	1.849
16-18 Jahre	673
19-40 Jahre	9.328
41-65 Jahre	10.528
66 Jahre und älter	6.515
Geburten 2020	528
Eheschließungen 2020	138
Eingetragene Partnerschaften 2020	7
Sterbefälle 2020	571

Haushalte	12.097
1 Personen	4.311
2 Personen	3.725
3 Personen	2.046
4 Personen	1.232
5 Personen und mehr	783



Budget in Euro

Einnahmen (Hoheitsverwaltung und Stadtbetriebe)	95.390.600
Investitionen (Hoheitsverwaltung, Stadtbetriebe und Gesellschaften)	11.205.000
Tilgungen (Hoheitsverwaltung und Stadtbetriebe)	7.748.600
Schuldenstand (Hoheitsverwaltung, Stadtbetriebe und Gesellschaften)	94.359.900

Gemeinderat

Anzahl der Sitze im Gemeinderat:	40
Mandatsverteilung gem. Gemeinderats-Wahlen 2017	
SPÖ	19 Mandate
ÖVP	11 Mandate
FPÖ	6 Mandate
KLS	2 Mandate
Grüne	1 Mandat
PROKREMS	1 Mandat

Gesellschaften / Gesellschaftsbeteiligungen der Stadt Krems

- Weingut Stadt Krems GesmbH
- Weingut Stadt Krems GesmbH. & Co KG
- Kremser Immobiliengesellschaft mbH
- Kremser Immobiliengesellschaft mbH & Co KG
- HIB Kremser Hafens- und Industriebahn Gesellschaft mbH
- GEDESAG Gemeinnützige Donau-Ennstaler Siedlungs-AG
- Stadtmarketing Krems GesmbH
- Umladestation Krems GesbR
- RIZ Regional-Innovationszentrum NÖ-Nord Informationstransfer- und Beratungsgesellschaft mbH
- GAV Gemeindeabwasserverband Krems
- IMC Fachhochschule Krems GesmbH
- BTZ Biotechnologiezentrum Krems GesmbH
- Kunstmeile Krems Betriebsgesellschaft mbH
- Agrargemeinschaft der 20 Lehner
- Jauerling-Lift Gesellschaft mbH
- NÖ BAWU – Beteiligungsgesellschaft für Abfallwirtschaft und Umweltschutz GesmbH
- Wirtschaftspark Krems-Gedersdorf GesmbH



Geografie und Geschichte

Stadtfläche	51,6 km ²
Seehöhe	221 m
Geografische Breite	48°24'48" nördlich
Geografische Länge	15°36'01" östlich
Bevölkerungsdichte	483,2 Einwohner/km ²

Zeittafel

995	Erste urkundliche Erwähnung
1072	Erste Nennung von Stein
1130/1190	Münzstätte „Kremser Pfennig“
vor 1200	Steiner Zolltarif: Stein ist landesfürstliche Zollstätte
1305	Doppelstadt Krems/Stein erhält das Stadtrecht
1447	Erste urkundliche Erwähnung der Kremser Hauerinnung St. Paul (älteste Hauerinnung des deutschsprachigen Raumes)
1463	Verleihung des Stadtwappens
1645-46	Besetzung durch die Schweden im Dreißigjährigen Krieg
1849/50	Trennung der Städte Krems und Stein (bis 1938)
1872	Anschluss an das Bahnnetz
1891	Eröffnung Stadtmuseum im ehemaligen Dominikanerkloster (heute: museumkrems)
1945	Krems wird Statutarstadt
1994	Eröffnung IMC Fachhochschule Krems
1995	Eröffnung Donau-Universität Krems und Kunsthalle Krems
2000	Erhebung der Altstädte Krems und Stein zum Weltkulturerbe durch die UNESCO
2001	Eröffnung Karikaturmuseum Krems
2005	Eröffnung Campus Krems
2009	Europa-Nostra-Award für die revitalisierte Gozzoburg
2009	Eröffnung Danube Private University
2013	Eröffnung Karl Landsteiner Privatuniversität
2019	Eröffnung der Landesgalerie Niederösterreich

Katastralgemeinden

Angern, Egelsee, Gneixendorf, Hollenburg, Krems, Rehberg, Landersdorf, Scheibenhof, Stein, Thallern, Weinzierl
--

Partnerstädte

Ribe, Dänemark	seit 1971
Böblingen, Deutschland	seit 1971
Beaune, Frankreich	seit 1976
Passau, Deutschland	seit 1973
Kremsier, Tschechien	seit 1994
Grapevine, US, Texas	seit 1999

Wirtschaft

Aktive Betriebsstandorte gesamt	2.199
Betriebe nach Sparten (Quelle: NÖ Wirtschaftskammer, Stand 31.12.2020)	
Gewerbe und Handwerk	977
Industrie	13
Handel	753
Banken, Versicherungen	24
Transport und Verkehr	99
Tourismus und Freizeitwirtschaft	338
Information und Consulting	381

Betriebsansiedelung

RIZ Gründerzentrum Krems (3600 m² Büroflächen, Tel. 87470),
Gewerbepark Nord (10 ha), Gewerbepark Süd (24 ha), Science Park (4 ha),
Donauhafen (6 ha), DGK Donau-Gewerbepark (Büro: 5.900m², Halle: 34.000m²)
Kontakt: Stadtmarketing Krems, Tel. 93071

Arbeitslose 2020 (monatlicher Durchschnitt, Quelle: AMS)	gesamt 2.883
Männer	1.570
Frauen	1.313
durchschnittliche Arbeitslosenquote	8,2 %
Arbeitslose pro offene Stelle	5


Tourismus

Nächtigungen 2020	150.733
Inländer	100.064
Ausländer	50.669
Zahl der Ankünfte	75.364
Beherbergungsbetriebe	65
Gästebetten	2.095
Durchschnittlicher Aufenthalt	2,0 Tage

Wachau Info-Center Krems, Körnermarkt 14,
Tel. 82676, www.krems.info

Entwicklung Nächtigungszahlen

2010	213.555
2011	215.718
2012	261.535
2013	266.549
2014	287.734
2015	276.663
2016	279.990
2017	291.013
2018	246.846
2019	256.523
2020	150.733



Land- und Forstwirtschaft

Landwirtschaftliche Flächen

Bauland Agrargebiet	116 ha
Landwirtschaftliche Nutzfläche	1.249 ha
Garten	42 ha
Wald	1.537 ha
Weingarten	964 ha
11 Jagdgebiete	

Weinbau

Weinbaufläche	964 ha
Weißwein	854 ha
Rotwein	110 ha
Erntemenge 2020	5.823.748 Liter

Weinbauflächen

Krems Nord, Großlagern: Sandgrube, Kreuzberg, Sommerleithen
Rieden: Thalland, Eisentürsatz, Frauenberg, Groß Rehberg, Im Berg,
Kremser Goldberg, Kremsleithen, Kühberg, Lilienfeldberg, Limberg,
Olkenweg, Partschen, Thall, Thurnerberg, Zwettl, Aufeneck,
Braunsdorfer, Faucha, Leithaus, Lemberg, Obere Sommerleiten,
Retter, Satzen, Spiegel, Steiner Goldberg, Pulverturm, Wolfsgraben,
Altenberg, Grillenparz, Hinters Kirchl, Pfaffenberg, Schreck,
Steiner Gaisberg, Steiner Hund, Wachtberg, Gebling, Holzgasse,
Kapuzinerberg, Kremserl, Kögl, Marthal, Obere Sandgrube,
Spiegel, Steinbad, Weinzierlberg

Krems Süd, Rieden: Frauengrund, Wolfsberg, Seebodenberg, Gaisberg,
Hahn, Hollenburger Goldberg, Hollenburger Kreuzberg, Kremser
Kogel, Lusthausberg, Neuberg, Point, Schiefer, Tabor,
Frauengrund, Fuchслеithen, Herrentrost, Steinhagen

Hauptsorten

Grüner Veltliner (60 %), Riesling (14%), Müller-Thurgau (4,5%),
Zweigelt (7%), Muskateller (2,5%), Chardonnay (2%)

Anzahl der Weinbaubetriebe	429
Davon im Hauptbetrieb	51
Buschenschankbetriebe	29



Verkehr

Hafen-Industriezone

Containerverladung, 40- und 50-Tonnen Kranbrücke, Getreideterminale mit Silolagerung und Rhein-Main-Donau-Import und -Export	
Gesamtumschlag 2020 (in Tonnen):	3.213.000
Schiff	458.000
Bahn	1.164.000
LKW	1.591.000

Straßenverbindungen

B37 (Zwettl), S5 (Wien, Stockerau), B3 (Wachau), B33 (Melk), B35 (Retz),
B37a/S33 (St. Pölten, Westautobahn), L100 (Furth/Paudorf, St. Pölten)

Bahnverbindungen

Franz-Josefs-Bahn (Wien), Kamptalbahn (Horn), Donau-Ufer-Bahn (Wachau), Kremser Bahn (St. Pölten), Wien Hauptbahnhof (Wien über St. Pölten)

Flugplatz Krems-Langenlois, Tel. 83400

Runway 904 x 18 Meter Asphaltpiste Ost/Westausrichtung (11 / 29)

Seehöhe: 312 Meter, Koordinaten: 48 26 48 N / 15 38 05 E

5 Hangars: 3000 m² Stellfläche

Stadtbus Krems

7 Linien im 30-Minuten- bis 2-Stundentakt

109 Haltestellen, 62,7 km Streckennetz

Tel.: 801 459 (Anrufsammeltaxi AST: 81082)

Öffentliche Parkhäuser

	Stellplätze
Parkhaus Altstadt	294
Bahnhof Park & Ride	538
Steiner Tor	213
Ringstraße	164
Kasernstraße	64
Dr.-Karl-Dorrek-Straße (Campus West)	494
Felsengarten	80
Parkdeck Niederösterreich-Haus (BH Krems)	158
Parkdeck Kunstmeile (Yachthafenstraße)	92
Parkgarage W86, Wiener Straße 86	150

Schiffahrts- und Welterbezentrum Wachau

Brandner Schifffahrt, Tel. 07433/2590 21, 2 Schiffe

DDSG Blue Danube, Tel. 78282, 6 Schiffe

Bildung

Kindergärten

11 öffentliche Kindergärten (730 Plätze)

8 private Kinderbetreuungseinrichtungen

SchülerInnen Pflichtschulen, AHS und BHS gesamt 6.613

Pflichtschulen SchülerInnen gesamt: 1.572

5 öffentliche Volksschulen, 3 private Volksschulen, 1 private Mittelschule, Schulzentrum (Mittelschule, Polytechnische Schule, Allgemeine Sonderschule – Sonderpädagogisches Zentrum)

5 Allgemeinbildende Höhere Schulen SchülerInnen gesamt: 2.709

BRG Ringstraße, Ringstraße 52 702

BORG, Heinemannstraße 12 382

BRG Kremszeile, Rechte Kremszeile 54 884

Mary-Ward-Privat-ORG, Hoher Markt 1 131

BG und BRG Piaristen, Piaristengasse 2 610

Berufsbildende Schulen SchülerInnen gesamt: 2.332

BHAK & BHASCH, VINOHAK, Langenloiser Straße 22 407

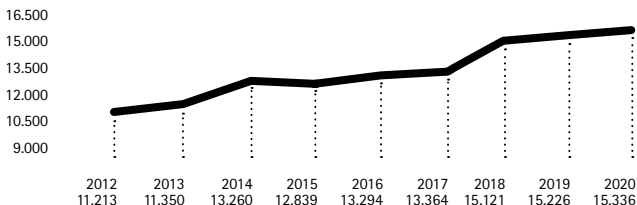
HLT für Tourismus (HLF) Langenloiser Straße 22 503

HTL Bautechnik, Kasernstraße 6 889

HL Mode & Wirtschaft (HLM HLW), Kasernstraße 6	349
Landwirtschaftliche Fachschule, Wiener Straße 101	184

Hochschulen und Universitäten Studierende gesamt:	15.336
Donau-Universität Krems, Universität für Weiterbildung	9.043
IMC Fachhochschule	3.200
Danube Private University (DPU)	1.803
Kirchliche Pädagogische Hochschule (Ausbildung: 548, Weiterbildungsstudierende: 188)	736
Karl Landsteiner Privatuniversität für Gesundheitswissenschaften	554

Entwicklung der Studierendenzahl



Weitere Bildungseinrichtungen

Haus der Musik, Musikschule Krems, Hafnerplatz 2
Katholisches Bildungswerk, Pfarrplatz 5
Stadtbücherei Et Mediathek, Körnermarkt 14
Volkshochschule Krems, Obere Landstraße 10

Freizeit

499 Vereine

Städtische Sport- und Freizeitbetriebe, Tel. 801 638

Badearena Krems (Hallenbad, Sauna, Sommerbad), Kunsteisbahn Krems, Stadion, 2 Ausportplätze, Fitparcours, 2 Beach-Volleyballplätze, Kunstrasenplatz

Besucher 2020

Sommerbad: 31.235
Hallenbad: 53.941
Sauna: 3.488
Kunsteisbahn 2020/21: 22.206

Weitwanderwege

Welterbesteig: 180 km
Jakobsweg Weinviertel: 162 km
Kremstal: 100 km

Radwege

- Donauradweg Süd und Nord
- Kremstalradweg
- Kamp-Thaya-March-Radweg
- Mountainbikestrecken:
 - ↳ Lössterrassen: 18,4 km, 475 Höhenmeter
 - ↳ Steinterrassen: 12,9 km, 365 Höhenmeter

5 Fahrradverleihbetriebe (davon 1 Elektrofahrradverleih)



Weitere Freizeiteinrichtungen

- Bowling: X-Bowl Krems, An der Schütt
- Kegeln: KSC Austria, Pulverturm-gasse 11
- Minigolfanlage Ausportplatz
- Steiner Ruderclub
- Schützenverein Krems 1440, Schießstattgasse
- Sportfliegen: USFC Krems, Flughafenstraße
- Tauchclub Krems-Langenlois
- Tennis: KTK Krems, Strandbadstraße, UTC Krems-Mitterau, St.-Paulgasse, WSV Voestalpine Krems, Admonterstraße, TC Egelsee, Schulstraße 6, TC Krems-Süd, Dorfstraße 129
- Jugendtreff Pulverturm, Tel. 0676 840803 206

Grünflächen

Grünflächen: 820.000 m², 20 Parkanlagen, 23 Spielplätze, 1 Skaterplatz, 1 Funicourt, 172 Spielgeräte, 250 Abfallkörbe, 165 Blumentröge, 13 Brunnen

Veranstaltungsräume

Artothek: Schauraum 40 Sitz-, 60 Stehplätze,
20 Sitzplätze im Seminarsetting

Atelier der Kunstmeile Krems: Factory 25 Sitzplätze in Kinobestuhlung,
15 Sitzplätze im Seminar-Setting

Campus Krems: Audimax 357 Sitzplätze, Seminarräume 48 / 24 Personen,
1 Seminarraum 80 Personen

Cartoon Academy: 25 Sitzplätze in Kinobestuhlung,
15 Sitzplätze im Seminar-Setting

Dominikanerkirche: Kirchenschiff, Chor 250 Sitzplätze

Ferdinand Dinstl Saal: 240 Sitzplätze

Forum Frohner: 100 Steh- und 70 Sitzplätze

Gesundheit im Zentrum – Goldenes Kreuz Krems:
Saal mit 120 Sitzplätzen

Haus der Musik: Konzertsaal bis 130 Sitzplätze,
Bewegungs-, Seminarraum 16 Sitzplätze

Haus der Regionen: Festsaal bis 130 Sitzplätze

IMC Fachhochschule Krems: 540 Sitzplätze

Karikaturmuseum Krems: Vorplatz 300 Steh-, 200 Sitzplätze, Foyer und
Shop 70 Stehplätze, Ausstellungsraum 150 Stehplätze, 60 Sitzplätze

Kirchliche Pädagogische Hochschule Audimax 280-300 Personen

Klangraum Krems Minoritenkirche: Kirchenschiff 600 Steh- bzw.
250-500 Sitzplätze, Kloster Gang und Garten 100 Stehplätze

Kloster Und: Kirchenschiff 320 Sitzplätze, Bankett 200 Sitzplätze,
Kapelle 40 Sitz-, bei Kinobestuhlung bis 90 Sitzplätze, 60 Stehplätze
Lounge 150 Stehplätze, Seminarräume bis 25 bis 90 Sitzplätze,
Arkadenhof 160 Sitz- bzw. 300 Stehplätze

Kolping Campus Krems: Veranstaltungssaal 100 Personen,
Cafeteria 90 Personen

Kunsthalle Krems: 120 Sitzplatz, 200 Steh- sowie Sitzplätze

Landesgalerie NÖ: OG3: 100 Steh- und 50 Sitzplätze,
Zimmer mit Aussicht: 30 Steh- und 25 Sitzplätze

Österreichhallen: bis 1.300 bzw. 600 und 400 Personen

RIZ Seminarraum: 2 Seminarräume 50 Sitzplätze

Salzstadl: Saal bis 80 Personen, Kinobestuhlung 100 Personen

Stadtsaal Krems: Parterre 550 Sitzplätze, Balkon 120 Stehplätze



Kultur

Kunstmeile – 8 Institutionen

Artothek Niederösterreich, Tel. 908022
Dominikanerkirche, Tel. 801 571
Forum Frohner, Tel. 908010
Karikaturmuseum Krems, Tel. 908010
Klangraum Krems/Minoritenkirche, Tel. 908030
Kunsthalle Krems, Tel. 908010
Landesgalerie Niederösterreich, Tel. 908010
museumkrems, Tel. 801 571

Kunstmeile – Kulturpartner

Atelier Daniel Domaika, Tel. 0650/6556335
Ernst Krenek Forum, Tel. 71570
funkundküste, Tel. 0676/36 17 848
Galerie Göttlicher, Tel. 82962
Galerie Kopriva Krems, Tel. 70676
Galerie Stadtpark, Tel. 84705
Haus der Regionen, Tel. 85015
Kino im Kesselhaus, Tel. 908000
Ludwig Ritter von Köchel Gesellschaft
Orte Architekturnetzwerk NÖ, Tel. 78374
Susanne Wenger Foundation, Tel. 0664/2341078
Unabhängiges Literaturhaus NÖ, Tel. 72884

Galerie Daliko, Tel. 0676/6206412
Galerie Kre Art, Tel. 0699/11156809
galeriekrems, Tel. 801 572
Galerie Kultur Mitte, Tel. 0664/5249862
Gozzoburg, Tel. 801 571
Kloster Und, Tel. 0664/9112121
Kulturverwaltung – kremskultur Tel. 801 572
Motorradmuseum, Tel. 0664/8296143
Salzstadl, Tel. 70312
Sandgrube 13 „wein.sinn“, Tel. 85511 33
Welterbezentrum

Gesundheit und Soziales

141 Ärzte (12 praktische Ärzte mit Kassen, 25 praktische Ärzte ohne Kassen, 91 Fachärzte, 13 Zahnärzte), 6 Apotheken

Universitätsklinikum Krems, Tel. 9004

469 Betten, 12 bettenführende Abteilungen, 5 Institute

1.262 MitarbeiterInnen (298 Ärzte, 635 Pflegepersonen,

147 sonstiges medizinisches Personal, 182 nicht medizinisches Personal)

durchschnittliche Bettenauslastung: 81,75 Prozent (2019)

durchschnittliche Verweildauer: 4,62 Tage

Privatklinik Hollenburg

Sonderkrankeanstalt für Psychiatrische Rehabilitation, 170 Betten

121 MitarbeiterInnen, 16 ÄrztInnen, 43 TherapeutInnen

18 MitarbeiterInnen im Pflorgeteam, 44 sonstige MitarbeiterInnen

durchschnittliche Verweildauer: 6 Wochen

SeneCura Sozialzentrum

2 Seniorenwohn- und Pflegeheime:

Haus Dr. Thorwesten (223 Pflegebetten), Haus Brunnkirchen (50 Pflegebetten)

Generationenhaus: 79 betreute Wohneinheiten

Kinderbetreuung

11 öffentliche Kindergärten (630 Plätze), 8 private Kinderbetreuungs-
einrichtungen, 2 öffentliche Horte, 5 schulische Tagesbetreuungen

Sozialeinrichtungen

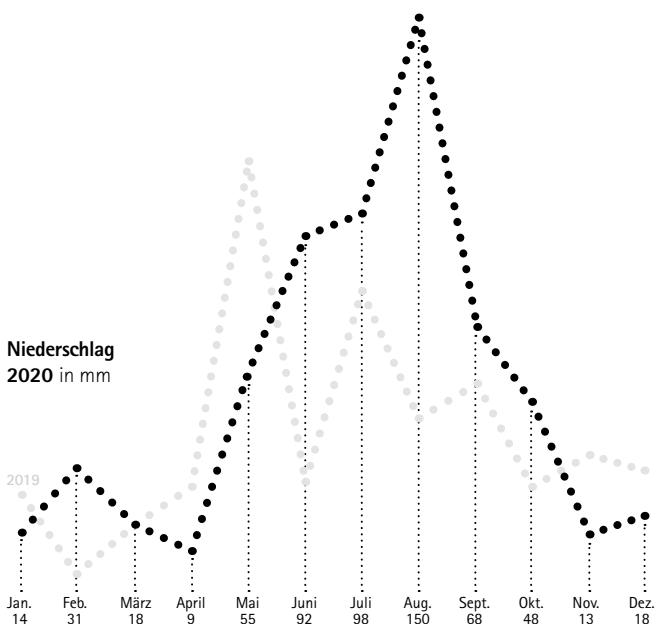
- Asyl/Migration: Koordinationsstelle für ehrenamtliche Asylhilfe
- Abhängigkeit/Sucht: Caritas Suchtberatung
- Alter: Senecura Sozialzentrum
- Arbeit/Beruf: AMS Krems, Caritas Arbeitsassistentin & Jobcoaching, ÖZIV, Volkshilfe Job4You, Zb Zentrum für Beratung, Training & Entwicklung
- Behinderung: Behindertenbeauftragter Stadt Krems, Caritas Werkstatt und Wohnhaus Tagesstätte der Gesellschaft für ganzheitliche Förderung & Therapie
- Ehe/Familie: Familienberatungsstelle NÖ Hilfswerk und Caritas (inkl. Männerberatung)
- Finanzielles: Caritas Lager, Caritas Sozialberatung, Abteilung Soziale Verwaltung der Stadt Krems, SOMA Krems
- Frauen: Lilith Frauenzimmer Krems
- Kinder/Jugendliche: Caritas Jugendcoaching, FAB Jugendcoaching, Kinder- und Jugendhilfe Stadt Krems, Schulpsychologische Beratung, Verein Impulse
- Krankheit/Pflege: Hauskrankenpflege von Caritas, Hilfswerk, Volkshilfe, Rotes Kreuz, Mobiles Hospiz der Caritas, Sozialer Dienst des Universitätsklinikums, Abteilung Soziale Verwaltung der Stadt Krems
- Psychosoziale Betreuung: Psychosozialer Dienst der Caritas
- Rechtsberatung/Straffälligenhilfe: Bezirksgericht, NÖ Landesverein für Erwachsenenschutz, Bewährungshilfe Neustart
- Wohnen/Miete: BEWOK, Lilith Wohnzimmer Krems für Frauen, Übergangswohnheim

Gesamtüberblick über alle Sozialeinrichtungen und Kontakte:

sozialratgeber.krems.at

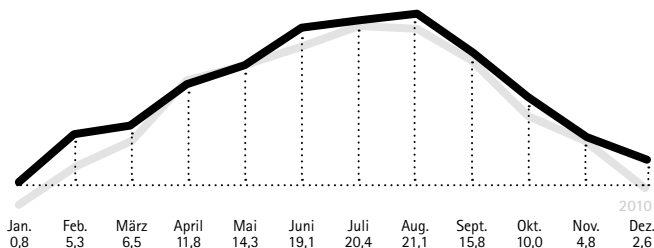
Klima

35,0



Niederschlag 2020: 614 mm, Monatsdurchschnitt: 51,2 mm
Langjähriger Jahresdurchschnitt (1981-2010): 551 mm
Quelle: Zentralanstalt für Meteorologie und Geodynamik

Durchschnittliche Lufttemperatur 2020 in °C



Absoluter Tiefstwert (27. Dezember): -7,9
Absoluter Höchstwert (28. Juli): 35,0
Jahresdurchschnitt 2020: 11,0
Langjähriger Jahresdurchschnitt (1981-2010): 9,6












-7,9

Umwelt

Abfallwirtschaft, Tel. 801 652

157 Umweltinseln, 131 Sammelstellen, 1.449 Sammelbehälter für
Verpackungsabfälle und Altpapier, 5.812 Restmülltonnen, 3.859 Biotonnen

Gesamtabfallmenge 2020 private Haushalte (in Tonnen) 13.528

Restmüll	3.875	
Biomüll und Grünschnitt	3.435	
Altpapier	1.765	
Baurestmassen	941	
Holz	913	
Sperrmüll	760	
Altglas	784	
Alteisen	269	
Elektroaltgeräte	248	
Verpackungsabfälle (Kunststoff, Metall, Styropor)	427	
Problemstoffe und sonstige Abfälle	112	

Wasser

Wasserwerk, Tel. 801 801

2 Trinkwasserversorgungsanlagen (TWVA)

3 Trinkwassergewinnungsstellen

23 Pumpstationen mit 50 Pumpen

Gesamtpumpenleistung: 1.472 kW

Hauptrohrnetz: ca. 174,25 km

Hausanschlüsse: 5.397 Stk.

Wasserverbrauch pro Kopf / private Haushalte: 140 l/Tag

Gesamter Wasserverbrauch: 2.294.499 m³/Jahr

Wasserqualität (Durchschnittswerte 2020):

TWVA Krems Nord: 5-37 mg/l Nitrat, 10- 23°dH

TWVA Krems Süd: 32 mg/l Nitrat, 20°dH

156 km Hauptkanäle

71 km Hausanschlüsse

14 Pumpwerke, 3 Regenrückhaltebecken, 2 Staukanäle

Abwasseranfall: 18.000 m³/Tag

Fernwärmeleitung

41 km Hauptleitungen, 538 Hausanschlüsse

Leistung: 62,4 MW

Schadstoffverringerung durch Fernwärme: 25.000 Tonnen CO₂ /Jahr

15 Tonnen NO_x, 80 Tonnen SO₂, 27 Tonnen Staub

Schadstoffverringerung durch Ökostrom: 35.000 Tonnen CO₂ /Jahr

Telefonvorwahl, so nicht anders angegeben: 02732

Quellen, so nicht anders angegeben: Magistrat Krems

Impressum:

Medieninhaber und Herausgeber: Magistrat der Stadt Krems, Obere Landstraße 4,
3500 Krems, Redaktion: Stadtkommunikation, Marketing & Sales, Tel. 02732/801-223,
presse@krems.gv.at, Grafik: Oliver Nutz, Druck: Druckhaus Schiner, Krems, April 2021
www.facebook.com/stadtkrems
www.instagram.com/krems.at

www.krems.at