



Krems in Zahlen 2026

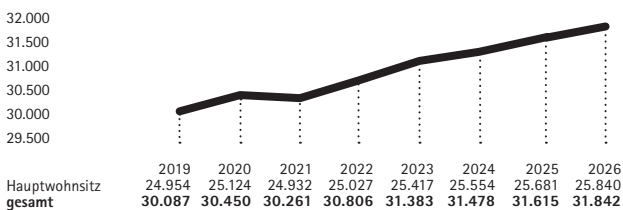
Zahlen, Daten, Fakten

31.842 Einwohner:innen

Stand Jänner 2026

Hauptwohnsitz	25.840
Nebenwohnsitz	6.002
Inländer:innen	23.627
Ausländer:innen	8.215
Männlich	15.517
Weiblich	16.321
inter / offen / divers	4
Personen mit ausländischer Staatsbürgerschaft	8.215
Rumänien	2.066
Deutschland	1.274
Ungarn	600
Ukraine	420
Slowakei	390
Bosnien-Herzegowina	263
Syrien	240
Polen	221
Mazedonien	219
Anzahl der Nationen	123

Bevölkerungsentwicklung 2019 bis 2026



Wanderungsbewegung 2024 (Quelle: Statistik Austria)

Zuzüge	2.487
Wegzüge	2.256
Zuzüge aus dem Ausland	800
Wegzüge ins Ausland	697
Zuzüge aus anderen Gemeinden	1.687
Wegzüge in andere Gemeinden	1.559
Umszüge innerhalb der Gemeinde	1.281

Alter

0-6 Jahre	1.174
7-15 Jahre	1.950
16-18 Jahre	733
19-40 Jahre	10.236
41-65 Jahre	10.440
66 Jahre und älter	7.309

Geburten 2025	508
Eheschließungen 2025	126
Eingetragene Partnerschaften 2025	6
Sterbefälle 2025	532

Haushalte	12.472
1 Person	4.560
2 Personen	3.811
3 Personen	1.988
4 Personen	1.244
5 Personen und mehr	869



Budget 2026 in Mio. Euro

Einnahmen (Hoheitsverwaltung und Stadtbetriebe)	123,16
Investitionen (Hoheitsverwaltung, Stadtbetriebe und Gesellschaften)	31,5
Schuldenstand (Hoheitsverwaltung, Stadtbetriebe und Gesellschaften)	42,56


Gemeinderat 2026

Letzte Gemeinderatswahl: 2022

Anzahl der Sitze im Gemeinderat:	40
SPÖ	17 Mandate
ÖVP	10 Mandate
FPO	6 Mandate
KLS	3 Mandate
Partei-Unabhängig	1 Mandat
NEOS	1 Mandat
Grüne	1 Mandat
MFG	1 Mandat

Gesellschaften / Gesellschaftsbeteiligungen der Stadt Krems

■ Weingut Stadt Krems GesmbH 100 %
■ Weingut Stadt Krems GesmbH. & Co KG 100 %
■ Kremser Immobiliengesellschaft mbH 100 %
■ Kremser Immobiliengesellschaft mbH. & Co KG 100 %
■ HIB Kremser Hafens- und Industriebahn Gesellschaft mbH 100 %
■ Kremser Freizeitbetriebs GmbH 100 %
■ GEDESAG Gemeinnützige Donau-Ennstaler Siedlungs-AG 99 %
■ Stadtmarketing Krems GesmbH 70 %
■ Umladestation Krems GesbR 50 %
■ TFZ Technologie- und Forschungszentrum Krems GmbH 49 %
■ GAV Gemeindeabwasserverband Krems 43 %
■ IMC Fachhochschule Krems GesmbH 30 %
■ BTZ Biotechnologiezentrum Krems GesmbH 25 %
■ Kunstmeile Krems Betriebsgesellschaft mbH 9,5 %
■ Agrargemeinschaft der 20 Lehner 5 %
■ Jauerling-Lift Gesellschaft mbH 1,6 %
■ NÖ BAWU – Beteiligungsgesellschaft für Abfallwirtschaft und Umweltschutz GesmbH 1,85 %
■ Wirtschaftspark Krems-Gedersdorf GesmbH 30 %
■ Energiegemeinschaft Göttweiblick eGen
■ Erneuerbare Energiegemeinschaft Stadt Krems



Geografie und Geschichte

Stadtfläche	51,6 km ²
Seehöhe	221 m
Geografische Breite	48°24'48" nördlich
Geografische Länge	15°36'01" östlich
Bevölkerungsdichte	495,2 Einwohner/km ²

Zeittafel

995	Erste urkundliche Erwähnung
1072	Erste Nennung von Stein
1130/1190	Münzstätte „Kremser Pfennig“
vor 1200	Steiner Zolltarif: Stein ist landesfürstliche Zollstätte
1305	Doppelstadt Krems/Stein erhält das Stadtrecht
1447	Erste urkundliche Erwähnung der Hauerinnung Krems und Stein (älteste noch bestehende Hauerinnung des deutschsprachigen Raumes)
1463	Verleihung des Stadtwappens
1645-46	Besetzung durch die Schweden im Dreißigjährigen Krieg
1849/50	Trennung der Städte Krems und Stein (bis 1938)
1872	Anschluss an das Bahnnetz
1891	Eröffnung des Stadtmuseums im ehemaligen Dominikanerkloster (heute: museumkrem.s)
1945	Krems wird Statutarstadt
1994	Eröffnung IMC Fachhochschule Krems
1995	Eröffnung Donau-Universität Krems und Kunsthalle Krems
2000	Erhebung der Altstädte Krems und Stein zum Weltkulturerbe durch die UNESCO
2001	Eröffnung Karikaturmuseum Krems
2005	Eröffnung Campus Krems
2009	Europa-Nostra-Award für die revitalisierte Gozzoburg
2009	Eröffnung Danube Private University
2013	Eröffnung Karl Landsteiner Privatuniversität
2019	Eröffnung der Landesgalerie Niederösterreich

Katastralgemeinden

Angern, Egelsee, Gneixendorf, Hollenburg, Krems, Rehberg, Landersdorf, Scheibenhof, Stein, Thallern, Weinzierl
--

Partnerstädte

Ribe, Dänemark	seit 1971
Böblingen, Deutschland	seit 1972
Beaune, Frankreich	seit 1977
Passau, Deutschland	seit 1974
Kremsier, Tschechien	seit 1994
Grapevine, USA, Texas	seit 1999

Wirtschaft

Aktive Betriebsstandorte gesamt 2.168

Betriebe nach Sparten:

Gewerbe und Handwerk 912

Industrie 16

Handel 742

Banken, Versicherungen 18

Transport und Verkehr 104

Tourismus und Freizeitwirtschaft 366

Information und Consulting 424

Quelle: NÖ Wirtschaftskammer, Stand 31.12.2025

Betriebsansiedelung

RIZ Gründerzentrum Krems (5100 m² Büro und Labor, Tel. 87470),

Gewerbepark Nord (10 ha), Gewerbepark Süd (24 ha), Science Park (4 ha),

Donauhafen (6 ha), DGK Donau-Gewerbepark (Büro: 6.000m²,

Hallen: 28.000m²); Kontakt: Stadtmarketing Krems, Tel. 93071

Arbeitslose 2025 (monatlicher Durchschnitt) gesamt 1.965

Männer 1061

Frauen 904

durchschnittliche Arbeitslosenquote 5,6 %

Arbeitslose pro offener Stelle 2

Quelle: AMS Arbeitsmarktservice Krems

Tourismus

Nächtigungen 2025 252.323

Inländer:innen 137.067

Ausländer:innen 115.169

Zahl der Ankünfte 125.324

Beherbergungsbetriebe 87

Gästebetten 2.347

Durchschnittlicher Aufenthalt: 2,0 Tage

Wachau Info-Center Krems, Körnermarkt 14, Tel. 82676, www.krems.info

Entwicklung Nächtigungszahlen

2013 266.549

2014 287.734

2015 276.663

2016 279.990

2017 291.013

2018 246.846

2019 256.523

2020 150.733

2021 152.650

2022 212.891

2023 239.554

2024 248.764

2025 252.323

Land- und Forstwirtschaft

Landwirtschaftliche Flächen

Bauland Agrargebiet	112 ha
Landwirtschaftliche Nutzfläche	1.243 ha
Garten	41 ha
Wald	1.525 ha
Weingarten	943 ha
11 Jagdgebiete	

Weinbau

Weinbaufläche	943 ha
Weißwein	826 ha
Rotwein	117 ha
Erntemenge 2025	5.935.277 Liter

Weinbauflächen

Krems Nord

Großlagen: Sandgrube, Kreuzberg, Sommerleithen

Rieden: Thalland, Eisentürsatz, Frauenberg, Groß Rehberg, Im Berg, Kremser Goldberg, Kremsleithen, Küberg, Lilienfeldberg, Limberg, Ölkenweg, Partschen, Thall, Thurnerberg, Zwettl, Aufeneck, Braunsdorfer, Faucha, Leithaus, Lemberg, Obere Sommerleiten, Retter, Satzen, Spiegel, Steiner Goldberg, Pulverturm, Wolfgraben, Altenberg, Grillenparz, Hinters Kirchl, Pfaffenberg, Schreck, Steiner Gaisberg, Steiner Hund, Wachtberg, Gebling, Holzgasse, Kapuzinerberg, Kremserl, Kögl, Marthal, Obere Sandgrube, Spiegel, Steinbad, Weinzierlberg


Krems Süd

Frauengrund, Wolfsberg, Seebodenberg, Gaisberg, Hahn, Hollenburger Goldberg, Hollenburger Kreuzberg, Kremser Kogel, Lusthausberg, Neuberger, Point, Schiefer, Tabor, Frauengrund, Fuchслеithen, Herrentrost, Steinhagen

Hauptsorten

Grüner Veltliner (66,33 %), Riesling (14,13 %), Müller-Thurgau (4,4 %), Zweigelt (7,49 %), Muskateller (2,5 %), Chardonnay (1,74 %), Sauvignon Blanc (0,77 %), Weißburgunder (1,34 %)

Anzahl der Weinbaubetriebe	495
Davon im Hauptbetrieb	66
Buschenschank-Betriebe	21



Zweigelt

Grüner Veltliner

übrige

Mobilität

Hafen-Industriezone (40- und 50-Tonnen Kranbrücke):

Containerverladung, High Et Heavy Goods, Getreideterminale mit Silolagerung, Mineralien, Stahl, Chemieindustrie, Rhein-Main-Donau-Import und -Export	
Gesamtumschlag 2025 (in Tonnen):	2.180.000
Schiff	250.000
Bahn	1.180.000
LKW	750.000

Straßenverbindungen

B37 (Zwettl), S5 (Wien, Stockerau), B3 (Wachau), B33 (Melk), B35 (Retz), B37a/S33 (St. Pölten, Westautobahn), L100 (Furth/Paudorf, St. Pölten)

Bahnverbindungen

Franz-Josefs-Bahn (Wien), Kamptalbahn (Horn), Wachaubahn (Emmersdorf), Kremser-Bahn (St. Pölten)

Flugplatz Krems-Langenlois, Tel. 83400

Runway 904 x 18 Meter Asphaltpiste Ost/Westausrichtung (10/28)

Seehöhe: 315,5 Meter, Koordinaten: 48 26 47 N / E015 38 03

3 Hangars: 1.800 m² Stellfläche, Restaurant Due Fratelli

Stadtbus Krems

7 Linien im 30-Minuten- bzw. Stundentakt

109 Haltestellen, 64 km Streckennetz

Tel. 801 459 (Anrufsammeltaxi AST: Tel. 81082)



Öffentliche Parkhäuser

	Stellplätze
Parkdeck OST	161
Parkdeck SÜD	292
Parkdeck WEST	130
Bahnhof Park & Ride	538
Steiner Tor	202
Dr.-Karl-Dorrek-Straße (Campus West)	494
Felsengarten	108
Parkdeck Niederösterreich-Haus (BH Krems)	150
Parkdeck Kunstmeile (Yachthafenstraße)	92
Parkgarage W86, Wiener Straße 86	149
Stellplätze öffentliche Parkhäuser gesamt:	2.316

Schifffahrt

Schifffahrts- und Welterbezentrum Wachau, Welterbeplatz

DDSG Blue Danube, Tel. 78282

Bildung

Kindergärten

11 öffentliche Kindergärten (713 Plätze);

ab September 2026: 12 öffentliche Kindergärten (817 Plätze)

5 allgemein zugängliche Kinderbetreuungseinrichtungen

2 betriebliche Kinderbetreuungseinrichtungen

Pflichtschulen

Schüler:innen gesamt: 1.684

5 öffentliche Volksschulen, 3 private Volksschulen, 1 private Mittelschule,

Schulzentrum (Mittelschule, Polytechnische Schule, Kleingruppenschule)

Allgemeinbildende höhere Schulen

Schüler:innen gesamt: 2.289

BRG Ringstraße, Ringstraße 52

595

BORG, Heinemannstraße 12

280

BRG Kremszeile, Rechte Kremszeile 54

807

Mary-Ward-Privat-ORG, Hoher Markt 1

122

BG und BRG Piaristen, Piaristengasse 2

485

Berufsbildende Schulen

Schüler:innen gesamt: 2.061

BHAK & BHASCH, VINOHAK, Langenloiser Straße 22

452

HL für Tourismus (HLF), Langenloiser Straße 22

452

HTL Bautechnik, IT & Medizininformatik, Kasernstraße 6

751

HL Mode & Wirtschaft (HLM HLW), Kasernstraße 6

291

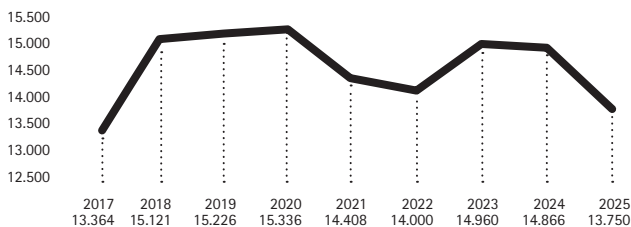
Landwirtschaftliche Fachschule, Wiener Straße 101

115

Schüler:innen Pflichtschulen, AHS und BHS gesamt

6.034

Entwicklung der Studierendenzahl 2017 bis 2025



Hochschulen und Universitäten

Studierende gesamt: 13.750

Universität für Weiterbildung Krems

6.444

IMC Krems University of Applied Sciences

ca. 3.800

Danube Private University (DPU)

2.079

Kirchliche Pädagogische Hochschule

499

(Studierendenzahl vor Umsiedlung am 1.10.2025 nach St. Pölten)

Karl Landsteiner Privatuniversität für Gesundheitswissenschaften

928

Weitere Bildungseinrichtungen

Haus der Musik, Musikschule Krems, Hafnerplatz 2

Katholisches Bildungswerk, Pfarrplatz 5

Stadtbücherei Krems, Körnermarkt 14

Volkshochschule Krems, Obere Landstraße 10

Freizeit 445 Vereine

Städtische Sport- und Freizeitbetriebe, Tel. 801 638

Badearena Krems (Hallenbad, Sauna, Sommerbad; ab Juli 2026 „Mirador“),
Kunsteisbahn Krems, Sportstätten Krems: Sporthalle Krems,
Sepp-Doll-Stadion, Ausportplätze, Kunstrasenplatz Stein,
Fußballplatz Lerchenfeld

Besucherzahlen 2025: Sommerbad: 28.517, Hallenbad: 89.132, Sauna: 11.661
Kunsteisbahn 2025/26: 29.192 Einzelkarten; 91 Saison-/Halbsaisonkarten

Weitwanderwege: www.donau.com/de/wachau-nibelungengau-kremstal/ausflug-bewegen/bewegung/weitwanderweg-kremstal-donau/
Welterbesteig: 180 km, Jakobsweg Weinviertel: 162 km

Radwege: www.niederoesterreich.at/tipps/krems/radwege
Donauradweg Süd und Nord, Kremstalradweg, Kamp-Thaya-March-Radweg,
Mountainbikestrecken: **Lössterrassen:** 18,4 km, 475 Höhenmeter,
Steinterrassen: 12,9 km, 365 Höhenmeter

Fahrradverleih

www.nextbike.at, Seg and the City (www.segwaykrems.at),
Wachau-Explorer (www.wachauexplorer.at), www.rentawachaubike.at

Weitere Freizeiteinrichtungen

- Bowling: X-Bowl Krems, An der Schütt 39
- Kegeln: KSK Austria, Pulverturmstraße 11
- Minigolfplatz, Strandbadstraße 1
- Steiner Ruderclub, Sepp-Puchinger-Promenade
- Schützenverein Krems 1440, Schießstattgasse 7
- Sportfliegen: USFC Krems, Flughafenstraße 15
- Tauchclub Krems-Langenlois
- Tennis: KTK Krems, Strandbadstraße; UTC Krems-Mitterau, St.-Paul-Gasse;
WSV voestalpine Krems, Schmidhüttenstraße; TC Egelsee, Schulstraße 6;
TC Krems-Süd, Angern, Dorfstraße 129
- Jugendzentrum Mitterau, St.-Paul-Gasse, Tel. 0676 840803 207



Grünflächen: gesamt 820.000 m²

20 Parkanlagen, 23 Spielplätze, Skaterplatz, 2 Funcourts (Mittergriesweg
Lerchenfeld und Schmittpark Rehberg), Freerunning- und Parkourpark im
Mitteraupark II, 175 Spielgeräte, 255 Abfallkörbe, 287 Blumentröge, 13 Brunnen

Veranstaltungsräume

Artothek Niederösterreich: Schauraum: 70 Stehplätze, 50 Sitzplätze

Atelier Kunstmeile Krems: Atelier 1: 30 Stehplätze, 20 Sitzplätze;

Atelier 2 / Cartoon Academy: 40 Stehplätze, 20 Sitzplätze

Dominikanerkirche: Kirchenschiff, Chor: 250 Sitzplätze

Ferdinand Dinstl Saal: 250 Sitzplätze bei Kinobestuhlung

Forum Frohner: 70 Stehplätze, 70 Sitzplätze

Gesundheit im Zentrum – Goldenes Kreuz Krems: Saal: 120 Sitzplätze

Musikschule Krems: Konzertsaal: 130 Sitzplätze,

Bewegungs-, Seminarraum: 16 Sitzplätze

Haus der Regionen: Festsaal: 130 Sitzplätze

IMC Krems University of Applied Sciences: 510 Sitzplätze

Karikaturmuseum Krems: Vorplatz: 300 Stehplätze, 200 Sitzplätze

3 Österreichhallen: bis 1.300 bzw. 600 und 400 Personen

Klangraum Krems Minoritenkirche: Kirchenschiff: 600 Stehplätze bzw. 251-501 Sitzplätze, Arkadenhof sitzend: 264, Arkadenhof stehend: 310

Kloster Und: Kirchenschiff: 350 Sitzplätze (Kino), Bankett: max. 250 Sitzplätze, Lounge: 150 Stehplätze, Arkadenhof: 200 Sitz- bzw. 300 Stehplätze

Kolping Campus Krems: Saal: 100 Personen, Cafeteria: 90 Personen

Kunsthalle Krems: 150 Sitzplätze, 200 Stehplätze, Foyer: 150 Stehplätze, Vortragssaal: 70 Sitzplätze

Landesgalerie NÖ: OG3: 100 Steh- und 60 Sitzplätze, Zimmer mit Aussicht: 30 Steh- und 20 Sitzplätze,

Terrasse: 50 Stehplätze, Erdgeschoß: 150 Stehplätze, 100 Sitzplätze

Salzstadl: Saal: max. 54 Personen

Stadtsaal Krems: Parterre: 548 Sitzplätze, Balkon: 150 Steh- bzw. 74 Sitzplätze

TFZ Technologie- und Forschungszentrum Krems GmbH:

2 Seminarräume: je 50 Sitzplätze, stehend mehr

Kultur

Kunstmeile – 8 Institutionen

Dominikanerkirche, Tel. 801 567

Karikaturmuseum Krems, Tel. 908010

Kunsthalle Krems, Tel. 908010

Klangraum Krems Minoritenkirche, Tel. 908030

Landesgalerie Niederösterreich, Tel. 908010

Artothek Niederösterreich, Tel. 908022

Forum Frohner, Tel. 908010

museumkrems, Tel. 801 567

Kunstmeile – Kulturpartner

Ernst Krenek Forum, Tel. 71570

Galerie Stadtpark, Tel. 84705

Atelier Daniel Domaika, Tel. 0650/6556335

Galerie Göttlicher, Tel. 82962

Galerie Kopriva Krems, Tel. 70676

Kino im Kesselhaus, Tel. 908000

Haus der Regionen, Tel. 85015

Ludwig Ritter von Köchel Gesellschaft, info@koechelgesellschaft.at

Atelier funkundküste, atelier@funkundkueste.at

Susanne Wenger Foundation, Tel. 0676/5525933

Unabhängiges Literaturhaus Niederösterreich, Tel. 72884

Orte Architekturnetzwerk Niederösterreich, Tel. 78374

Galerie Daliko, Tel. 0676/6206412

galeriekrems, Tel. 801 567

Galerie Kultur Mitte, Tel. 0664/1454255

Gozzoburg, Tel. 801 567

Jugend Kulturraum Krems, Tel. 801 572

Kloster Und, Tel. 0664/8499037

KremsMachtGeschichte – Themenweg (www.kremsmachtgeschichte.at)

Kulturverwaltung – kremskultur, Tel. 801 570

Motorradmuseum, Tel. 0664 8296143

Salzstadl, Tel. 70312



Gesundheit und Soziales

130 Ärzt:innen: 13 praktische Ärzt:innen mit Kassenvertrag, 23 praktische Ärzt:innen ohne Kassenvertrag, 75 Fachärzt:innen (teilweise Gruppenpraxen), 13 Zahnärzt:innen; 2 Zahnambulatorien (DPU und ÖGK), 6 Apotheken

Universitätsklinikum Krems, Tel. 9004

469 Betten, 11 bettenführende Abteilungen, 5 Institute

1.387 Mitarbeiter:innen (331 Ärzte, 665 Pflegekräfte,

170 sonstiges medizinisches Personal, 221 nicht medizinisches Personal)

Durchschnittliche Bettenauslastung: 75,30 %

Durchschnittliche Verweildauer: 4,56 Tage

Privatklinik Hollenburg, Tel. 02739/77110

Sonderkrankeanstalt für Psychiatrische Rehabilitation: 170 Betten

148 Mitarbeiter:innen (inkl. Karenzen), 21 Ärzt:innen, 59 Therapeut:innen

20 Mitarbeiter:innen im Pflorgeteam, 48 sonstige Mitarbeiter:innen

Durchschnittliche Verweildauer: 6 Wochen

SeneCura Sozialzentrum

2 Seniorenwohn- und Pflegeheime:

Haus Dr. Thorwesten (223 Pflegebetten, Übergangspflegezentrum),

Haus Brunnkirchen (50 Pflegebetten),

Seniorenwohnen Niederösterreich: 79 betreute Wohneinheiten

Kinderbetreuung

11 öffentliche Kindergärten (713 Plätze);

ab September 2026: 12 öffentliche Kindergärten (817 Plätze)

5 private allgemein zugängliche Kinderbetreuungseinrichtungen

2 betriebliche Kinderbetreuungseinrichtungen

Soziale Einrichtungen

■ Asyl/Migration: Krems Interkulturell

■ Abhängigkeit/Sucht: Caritas Suchtberatung

■ Alter: SeneCura Sozialzentrum, Demenz-Service NÖ

■ Arbeit/Beruf: AMS Krems, Caritas Arbeitsassistentin & Jobcoaching, ÖZIV, Volkshilfe Job4You, zb Zentrum für Beratung, Training & Entwicklung

■ Behinderung: Behindertenbeauftragter Stadt Krems, Caritas Tagesstätte, Wohnhaus und Wohnassistentin, Tagesstätte der Gesellschaft für ganzheitliche Förderung & Therapie

■ Ehe/Familie: Familien- und Beratungszentrum NÖ Hilfswerk, Männerberatung, Familienberatung und Psychotherapie Caritas

■ Finanzielles: Carla Krems – Secondhand-Laden und Lager der Caritas, Caritas Sozialberatung, Amt für soziale Verwaltung der Stadt Krems, SOMA Krems

■ Frauen: Lilith Frauenberatung Krems-Melk

■ Kinder/Jugendliche: Caritas Jugendcoaching, FAB Jugendcoaching, Kinder- und Jugendhilfe der Stadt Krems, Schulpsychologische Beratung, Verein Impulse, Familien- und Beratungszentrum Hilfswerk NÖ (Schulsozialarbeit), x-point Schulsozialarbeit

- Krankheit/Pflege: Hauskrankenpflege von Caritas, Hilfswerk, Volkshilfe und Rotem Kreuz, Mobiles Hospiz der Caritas, Mobiles Palliativteam und Sozialer Dienst des Universitätsklinikums, Amt für soziale Verwaltung der Stadt Krems
- Psychosoziale Betreuung: Psychosozialer Dienst der Caritas
- Rechtsberatung/Straffälligenhilfe: Bezirksgericht, NÖ Landesverein für Erwachsenenschutz, Verein Neustart (Bewährungshilfe, Haftentlassenenhilfe, Außergerichtlicher Tatausgleich etc.)
- Wohnen/Miete: BEWOK, Lilith Frauenberatung Krems · Melk, Übergangwohnheim, Verein Wohnen

Gesamtüberblick über alle Sozialeinrichtungen
und Kontakte: www.krems.at/sozialratgeber

Umwelt

Abfallwirtschaft, Tel. 801 652

5.798 Restmülltonnen, 4.009 Biotonnen, 4.959 Sammelbehälter für Verpackungsabfälle und Altpapier beim Haus, 154 Glassammelstellen

Gesamtabfallmenge 2025 private Haushalte (in Tonnen): 12.622

Restmüll 3.442, Biomüll und Grünschnitt 3.245, Altpapier 1.484, Gelber Sack 498, Baurestmassen 838, Holz 870, Sperrmüll 831, Altglas 647, Alteisen 270, Elektroaltgeräte 250, Altspesiefett 17, Problemstoffe und sonstige Abfälle 230

Wasserversorgung

Wasserwerk, Tel. 801 801

2 Trinkwasserversorgungsanlagen (TWVA), 3 Trinkwassergewinnungsstellen
24 Pumpstationen mit 48 Pumpen, Gesamtpumpenleistung: 1.422 kW
Hauptrohrnetz: ca. 175,42 km, Hausanschlüsse: 5.461 Stk.

Wasserverbrauch pro Kopf / private Haushalte: 140 l/Tag

Gesamter Wasserverbrauch: 2.395.704 m³/Jahr

Wasserqualität (Durchschnittswerte 2025):

TWVA Krems Nord: 17-41 mg/l Nitrat, 11-23°dH

TWVA Krems Süd: 31 mg/l Nitrat, 20°dH

Abwasserbeseitigung, Tel. 801 641

158 km Hauptkanäle, 72 km Hausanschlüsse, 14 Pumpwerke,
3 Regenrückhaltebecken, 2 Staukanäle

Zur Kläranlage geleitetes Abwasser: 8.020 m³/Tag bzw. 2.629.000 m³/a

Mittlere tägliche Abwasserbelastung: 39.400 Einwohnergleichwerte

Fernwärmenetz

43 km Hauptleitungen, 628 Hausanschlüsse, Leistung: 62,4 MW

Schadstoffverringerung durch Fernwärme: 30.000 Tonnen CO₂ /Jahr

5 Tonnen NO_x, 80 Tonnen SO₂, 25 Tonnen Staub

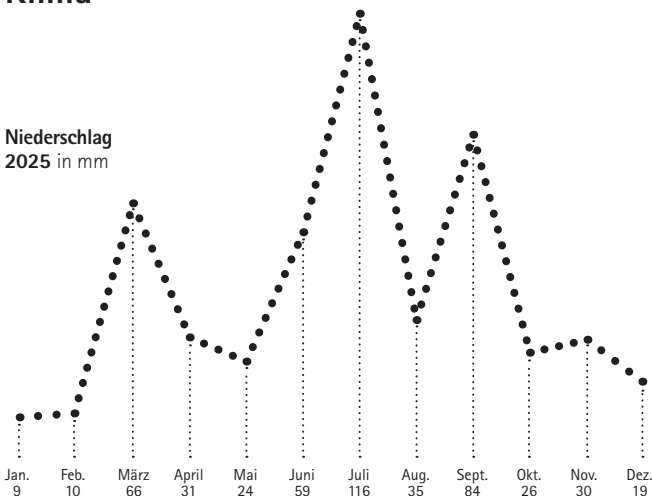
Schadstoffreduktion durch Ökostrom: 35.000 Tonnen CO₂ /Jahr

Telefonvorwahl, falls nicht anders angegeben: 02732

Quellen, falls nicht anders angegeben: Magistrat der Stadt Krems

Klima

Niederschlag 2025 in mm



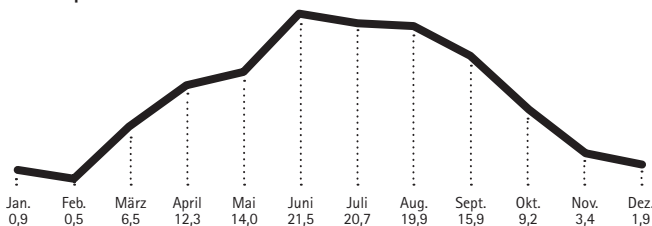
Niederschlag 2025: 509 mm

Langjähriger Jahresdurchschnitt (1991-2020): 536 mm

Quelle: Bundesanstalt für Geologie, Geophysik, Klimatologie und Meteorologie

36,4

Durchschnittliche Lufttemperatur 2025 in °C



Absoluter Höchstwert (3. Juli): 36,4

Absoluter Tiefstwert (19. Februar): -10,8

Jahresdurchschnitt 2025: 10,6

Langjähriger Jahresdurchschnitt 1991-2020: 10,2

Langjähriger Jahresdurchschnitt 1981-2010: 9,6

-10,8

Impressum:

Medieninhaber und Herausgeber: Magistrat der Stadt Krems, Obere Landstraße 4,
3500 Krems, Redaktion: Stadtkommunikation, Marketing & Sales, Tel. 02732/801-223,
presse@krems.gv.at, Grafik: Oliver Nutz, Druck: Druckhaus Schiner, Krems, Mai 2026
Fotos: unsplash (Cover), Stadt Krems, museumkrems, pixabay

www.facebook.com/stadtkrems

www.instagram.com/krems_stadt

www.krems.at