

Krems in Zahlen 2022

Zahlen, Daten, Fakten

30.806 Einwohner

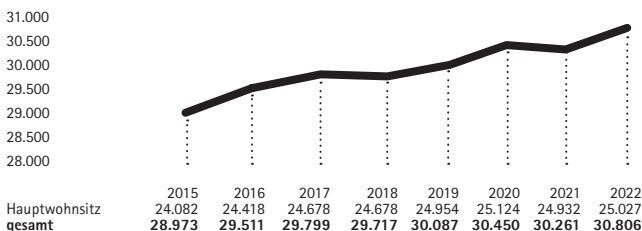
Stand Jänner 2022

Hauptwohnsitz	25.027
Nebenwohnsitz	5.779
Männlich	15.052
Weiblich	15.754
Personen mit österreichischer Staatsbürgerschaft	24.307

Personen mit ausländischer Staatsbürgerschaft	6.499
Rumänien	1.793
Deutschland	1.110
Ungarn	402
Slowakei	343
Bosnien-Herzegowina	291
Mazedonien	197

Anzahl der Nationen 118

Bevölkerungsentwicklung 2015 bis 2022



Wanderungsbewegung 2020 (Quelle: Statistik Austria)

Zuzüge	2.145
Wegzüge	1.923
Zuzüge aus dem Ausland	577
Wegzüge ins Ausland	453
Zuzüge aus anderen Gemeinden	1.568
Wegzüge in andere Gemeinden	1.470
Umszüge innerhalb der Gemeinde	1.504

Alter

0-6 Jahre	1.353
7-15 Jahre	1.850
16-18 Jahre	697
19-40 Jahre	9.701
41-65 Jahre	10.540
66 Jahre und älter	6.665

Geburten 2021	563
Eheschließungen 2021	111
Eingetragene Partnerschaften 2021	5
Sterbefälle 2021	618

Haushalte	12.161
1 Personen	4.364
2 Personen	3.732
3 Personen	2.005
4 Personen	1.228
5 Personen und mehr	832



Budget in Euro

Einnahmen (Hoheitsverwaltung und Stadtbetriebe)	98.317.700
Investitionen (Hoheitsverwaltung, Stadtbetriebe und Gesellschaften)	17.511.000
Schuldenstand (Hoheitsverwaltung, Stadtbetriebe und Gesellschaften)	77.369.200

Gemeinderat

Anzahl der Sitze im Gemeinderat:	40
Mandatsverteilung gem. Gemeinderats-Wahlen 2017	
SPO	19 Mandate
ÖVP	11 Mandate
FPÖ	6 Mandate
KLS	2 Mandate
Grüne	1 Mandat
PROKREMS	1 Mandat

Gesellschaften / Gesellschaftsbeteiligungen der Stadt Krems

- Weingut Stadt Krems GesmbH
- Weingut Stadt Krems GesmbH. & Co KG
- Kremser Immobiliengesellschaft mbH
- Kremser Immobiliengesellschaft mbH. & Co KG
- HIB Kremser Hafen- und Industriebahn Gesellschaft mbH
- GEDESAG Gemeinnützige Donau-Ennstaler Siedlungs-AG
- Stadtmarketing Krems GesmbH
- Umladestation Krems GesbR
- RIZ Regional-Innovationszentrum NÖ-Nord
Informationstransfer- und Beratungsgesellschaft mbH
- GAV Gemeindeabwasserverband Krems
- IMC Fachhochschule Krems GesmbH
- BTZ Biotechnologiezentrum Krems GesmbH
- Kunstmeile Krems Betriebsgesellschaft mbH
- Agrargemeinschaft der 20 Lehner
- Jauerling-Lift Gesellschaft mbH
- NÖ BAWU – Beteiligungsgesellschaft für Abfallwirtschaft
und Umweltschutz GesmbH
- Wirtschaftspark Krems-Gedersdorf GesmbH
- RPBW, Regionale Parkraumbewirtschaftung Wachau Ges.m.b.H.

1463



Geografie und Geschichte

Stadtfläche	51,6 km ²
Seehöhe	221 m
Geografische Breite	48°24'48" nördlich
Geografische Länge	15°36'01" östlich
Bevölkerungsdichte	483,2 Einwohner/km ²

Zeittafel

995	Erste urkundliche Erwähnung
1072	Erste Nennung von Stein
1130/1190	Münzstätte „Kremser Pfennig“
vor 1200	Steiner Zolltarif: Stein ist landesfürstliche Zollstätte
1305	Doppelstadt Krems/Stein erhält das Stadtrecht
1447	Erste urkundliche Erwähnung der Kremser Hauerinnung St. Paul (älteste Hauerinnung des deutschsprachigen Raumes)
1463	Verleihung des Stadtwappens
1645-46	Besetzung durch die Schweden im Dreißigjährigen Krieg
1849/50	Trennung der Städte Krems und Stein (bis 1938)
1872	Anschluss an das Bahnnetz
1891	Eröffnung Stadtmuseum im ehemaligen Dominikanerkloster (heute: museumkrems)
1945	Krems wird Statutarstadt
1994	Eröffnung IMC Fachhochschule Krems
1995	Eröffnung Donau-Universität Krems und Kunsthalle Krems
2000	Erhebung der Altstädte Krems und Stein zum Weltkulturerbe durch die UNESCO
2001	Eröffnung Karikaturmuseum Krems
2005	Eröffnung Campus Krems
2009	Europa-Nostra-Award für die revitalisierte Gozzoburg
2009	Eröffnung Danube Private University
2013	Eröffnung Karl Landsteiner Privatuniversität
2019	Eröffnung der Landesgalerie Niederösterreich

Katastralgemeinden

Angern, Egelsee, Gneixendorf, Hollenburg, Krems, Rehberg, Landersdorf, Scheibenhof, Stein, Thallern, Weinzierl

Partnerstädte

Ribe, Dänemark	seit 1971
Böblingen, Deutschland	seit 1971
Beaune, Frankreich	seit 1976
Passau, Deutschland	seit 1973
Kremsier, Tschechien	seit 1994
Grapevine, US, Texas	seit 1999

Wirtschaft

Aktive Betriebsstandorte gesamt 2.199

Betriebe nach Sparten:

Gewerbe und Handwerk	969
Industrie	16
Handel	754
Banken, Versicherungen	24
Transport und Verkehr	108
Tourismus und Freizeitwirtschaft	334
Information und Consulting	391

Quelle: NÖ Wirtschaftskammer, Stand 31.12.2021

Betriebsansiedelung

RIZ Gründerzentrum Krems (3600 m² Büroflächen, Tel. 87470), Gewerbepark Nord (10 ha), Gewerbepark Süd (24 ha), Science Park (4 ha), Donauhafen (6 ha), DGK Donau-Gewerbepark (Büro: 5.900m², Halle: 34.000m²)

Kontakt: Stadtmarketing Krems, Tel. 93071

Arbeitslose 2021 (monatlicher Durchschnitt), gesamt 2.224

Männer 995

Frauen 1.230

durchschnittliche Arbeitslosenquote 6,3 %

Arbeitslose pro offene Stelle 3

(Quelle: AMS)

Tourismus

Nächtigungen 2021 150.260

Inländer 95.655

Ausländer 54.605

Zahl der Ankünfte 74.886

Beherbergungsbetriebe 75

Gästebetten 2.199

Durchschnittlicher Aufenthalt 2 Tage

Wachau Info-Center Krems

Körnermarkt 14, Tel. 82676

www.krems.info

Entwicklung Nächtigungszahlen

2011 215.718

2012 261.535

2013 266.549

2014 287.734

2015 276.663

2016 279.990

2017 291.013

2018 246.846

2019 256.523

2020 150.733

2021 150.260

Land- und Forstwirtschaft

Landwirtschaftliche Flächen

Bauland Agrargebiet	120 ha
Landwirtschaftliche Nutzfläche	1.265 ha
Garten	40 ha
Wald	1.537 ha
Weingarten	979 ha
11 Jagdgebiete	

Weinbau

Weinbaufläche	979 ha
Weißwein	864 ha
Rotwein	115 ha
Erntemenge 2021	5.613.268 Liter

Weinbauflächen

Krems Nord, Großlagern: Sandgrube, Kreuzberg, Sommerleithen

Rieden: Thalland, Eisentürsatz, Frauenberg, Groß Rehberg, Im Berg,

Kremser Goldberg, Kremsleithen, Kühberg, Lilienfeldberg, Limberg,

Olkenweg, Partschen, Thall, Thurnerberg, Zwetl, Aufeneck,

Braunsdorfer, Faucha, Leithaus, Lemberg, Obere Sommerleiten,

Retter, Satzen, Spiegel, Steiner Goldberg, Pulverturm, Wolfsgraben,

Altenberg, Grillenparz, Hinters Kirch, Pfaffenberg, Schreck,

Steiner Gaisberg, Steiner Hund, Wachtberg, Gebling, Holzgasse,

Kapuzinerberg, Kremserl, Kögl, Marthal, Obere Sandgrube,

Spiegel, Steinbad, Weinzierlberg

Krems Süd, Rieden: Frauengrund, Wolfsberg, Seebodenberg, Gaisberg,

Hahn, Hollenburger Goldberg, Hollenburger Kreuzberg, Kremser

Kogel, Lusthausberg, Neuberg, Point, Schiefer, Tabor,

Frauengrund, Fuchслеithen, Herrentrost, Steinhagen

Hauptsorten

Grüner Veltliner (63 %), Riesling (14%), Müller-Thurgau (4,5%),

Zweigelt (7%), Muskateller (2,5%), Chardonnay (2%), andere (7%)



Anzahl der Weinbaubetriebe	435
Davon im Hauptbetrieb	52
Buschenschankbetriebe	26

Verkehr

Hafen-Industriezone

Containerverladung, 40- und 50-Tonnen Kranbrücke, Getreideterminale mit Silolagerung und Rhein-Main-Donau-Import und -Export

Gesamtumschlag 2021 (in Tonnen):	3.056.000
Schiff	424.500
Bahn	1.214.000
LKW	1.517.000

Straßenverbindungen

B37 (Zwettl), S5 (Wien, Stockerau), B3 (Wachau), B33 (Melk), B35 (Retz), B37a/S33 (St. Pölten, Westautobahn), L100 (Furth/Paudorf, St. Pölten)

Bahnverbindungen

Franz-Josefs-Bahn (Wien), Kamptalbahnhof (Horn), Donau-Ufer-Bahn (Wachau), Kremser Bahn (St. Pölten)

Wien Westbahnhof (Wien über Tulln)

Flugplatz Krems-Langenlois, Tel. 83400

Frequenz 125, 110

Runway 904 x 18 m Asphaltpiste Ost/Westausrichtung (10 / 28)

Seehöhe: 316 m, Koordinaten: 48 26 48 N / 15 38 05 E

5 Hangars: 3000 m² Stellfläche

Stadtbus Krems

7 Linien im 30-Minuten- bzw. 2-Stunden-Takt

107 Haltestellen, 62,7 km Streckennetz

Tel.: 801 459 (Anrufsammeltaxi AST: 81082)

Öffentliche Parkhäuser

	Stellplätze
Parkhaus Altstadt	294
Bahnhof Park & Ride	538
Steiner Tor	213
Ringstraße	178
Kasernstraße	132
Dr.-Karl-Dorrek-Straße (Campus West)	494
Felsengarten (Wiener Straße)	80
Parkdeck Niederösterreich-Haus (BH Krems)	158
Parkdeck Kunstmeile (Yachthafenstraße)	92
Parkgarage W86 (Wiener Straße 86)	150
gesamt:	

2329

Schiffahrts- und Welterbezentrum Wachau

Brandner Schifffahrt, Tel. 07433/2590 21, 2 Schiffe

DDSG Blue Danube, Tel. 78282, 6 Schiffe

Bildung

Kindergärten: 11 öffentliche Kindergärten (730 Plätze),

8 private Kinderbetreuungseinrichtungen

Pflichtschulen

SchülerInnen gesamt: 1.575

5 öffentliche Volksschulen, 3 private Volksschulen, 1 Mittelschule privat,

Schulzentrum (Mittelschule, Polytechnische Schule,

Allgemeine Sonderschule – Sonderpädagogisches Zentrum)

Allgemeinbildende Höhere Schulen

SchülerInnen gesamt: 2.620

BRG Ringstraße, Ringstraße 52

682

BORG, Heinemannstraße 12

365

BRG Kremszeile, Rechte Kremszeile 54

860

Mary-Ward-Privat-ORG, Hoher Markt 1

125

BG und BRG Piaristen, Piaristengasse 2

588

Berufsbildende Schulen

SchülerInnen gesamt: 2.230

BHAK & BHASCH, VINOHAK, Langenloiser Straße 22

374

HLT für Tourismus (HLF) Langenloiser Straße 22

482

HTL Bautechnik & IT, Kasernstraße 6

881

HL Mode & Wirtschaft (HLM HLW), Kasernstraße 6

329

Landwirtschaftliche Fachschule, Wiener Straße 101

164

SchülerInnen Pflichtschulen, AHS und BHS gesamt

6.425

Hochschulen und Universitäten

Studierende gesamt: 14.408

Donau-Universität Krems, Universität für Weiterbildung

7.786

IMC Fachhochschule

3.200

Danube Private University (DPU)

2.002

Kirchliche Pädagogische Hochschule

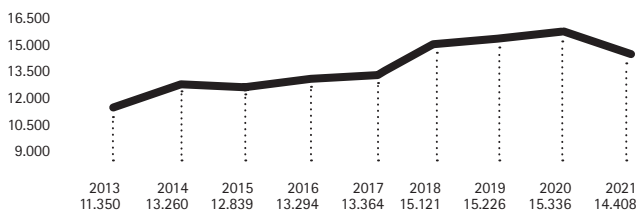
770

(Ausbildung: 543, Weiterbildung: 227)

Karl Landsteiner Privatuniversität für Gesundheitswissenschaften

650

Entwicklung der Studierendenzahl 2013 bis 2021



Weitere Bildungseinrichtungen

Haus der Musik, Musikschule Krems, Hafnerplatz 2

Katholisches Bildungswerk, Pfarrplatz 5

Stadtbücherei & Mediathek, Körnermarkt 14

Volkshochschule Krems, Obere Landstraße 10

Freizeit

443 Vereine

Städtische Sport- und Freizeitbetriebe, Tel. 801 638

Badearena Krems (Hallenbad, Sauna, Sommerbad)

Kunsteisbahn Krems, Stadion, 2 Ausportplätze, Fitparcours,

2 Beach-Volleyballplätze, Kunstrasenplatz

Besucher 2021: Sommerbad 29.938, Hallenbad 41.882,

Sauna 3.860, Kunsteisbahn 22.206 Einzelkarten (Saison 2021/2022)

Weitwanderwege: Welterbesteig: 180 km,

Jakobsweg Weinviertel: 162 km, Kremstal: 100 km

Radwege

■ Donauradweg Süd und Nord

■ Kremstalradweg

■ Kamp-Thaya-March-Radweg

■ Mountainbikestrecken:

Lössterrassen: 18,4 km, 475 Höhenmeter

Steinterrassen: 12,9 km, 365 Höhenmeter

5 Fahrradverleihbetriebe (davon 1 Elektrofahrradverleih)

Weitere Freizeiteinrichtungen

■ Bowling: X-Bowl Krems, An der Schütt

■ Kegeln: KSC Austria, Pulverturmstraße 11

■ Minigolfanlage Ausportplatz

■ Steiner Ruderclub

■ Schützenverein Krems 1440, Schießstattgasse

■ Sportfliegen: USFC Krems, Flughafenstraße

■ Tauchclub Krems-Langenlois

■ Tennis: KTK Krems, Strandbadstraße, UTC Krems-Mitterau, St.-Paulgasse,

WSV Voestalpine Krems, Admonterstraße, TC Egelsee, Schulstraße 6,

TC Krems-Süd, Dorfstraße 129

■ Jugendtreff Pulverturm, Tel. 0676 840803 206

Grünflächen: 820.000 m², 20 Parkanlagen, 23 Spielplätze, 1 Skaterplatz

2 Funicourts – Lerchenfeld und Schmittpark, 1 Freerunning- und

Parkourpark im Mitteraupark, 172 Spielgeräte, 250 Abfallkörbe,

165 Blumentröge, 13 Brunnen

Veranstaltungsräume

Artothek: Schauraum: 20 Sitz-, 50 Stehplätze,

Atelier der Kunstmeile Krems: Cartoon Academy 30 Stehplätze,

20 Sitzplätze, Factory 30 Stehplätze, 20 Sitzplätze

Campus Krems: Audimax 357 Sitzplätze, Seminarräume 48 / 24 Personen,

1 Seminarraum 80 Personen

Cartoon Academy: 25 Sitzplätze Kinobestuhlung,

15 Sitzplätze Seminar-Setting

Dominikanerkirche: Kirchenschiff, Chor 250 Sitzplätze

Ferdinand Dinstl Saal: 240 Sitzplätze

Forum Frohner: 70 Steh- und 70 Sitzplätze

Gesundheit im Zentrum – Goldenes Kreuz Krems:

Saal mit 120 Sitzplätzen



442

Haus der Musik (Musikschule): Konzertsaal bis 130 Sitzplätze,
Bewegungs-, Seminarraum 16 Sitzplätze

Haus der Regionen: Festsaal bis 130 Sitzplätze

IMC Fachhochschule Krems: 540 Sitzplätze

Karikaturmuseum Krems: Vorplatz 300 Steh-, 200 Sitzplätze,
Foyer und Shop 70 Stehplätze, Ausstellungsraum 100 Stehplätze, 70 Sitzplätze

Kirchliche Pädagogische Hochschule: Audimax bis 300 Personen

Klangraum Krems Minoritenkirche: Kirchenschiff 600 Steh- bzw.
250-500 Sitzplätze, Kloster Gang und Garten 100 Stehplätze

Kloster Und: Kirchenschiff 320 Sitzplätze, Bankett 200 Sitzplätze,
Kapelle 40 Sitz-, Kinobestuhlung bis 90 Sitzplätze, 60 Stehplätze,
Lounge 150 Stehplätze, Seminarräume bis 25 bis 90 Sitzplätze,
Arkadenhof 160 Sitz- bzw. 300 Stehplätze

Kolping Campus Krems: Veranstaltungssaal 100 Personen,
Cafeteria 90 Personen

Kunsthalle Krems: 150 Sitzplätze, 180 Steh- und Sitzplätze,
Foyer: 150 Stehplätze, Vortragssaal: 70 Sitzplätze

Landesgalerie NÖ: OG3: 100 Steh- und 70 Sitzplätze,
Zimmer mit Aussicht: 30 Steh- und 25 Sitzplätze,
Terrasse 50 Stehplätze, Erdgeschoß 130 Stehplätze, 100 Sitzplätze

Österreichhallen: 1.300 bzw. 600 und 400 Personen

RIZ Seminarraum: 2 Seminarräume 50 Sitzplätze

Salzstadl: Saal bis 80 Personen, Kinobestuhlung 100 Personen

Stadtsaal Krems: Parterre 550 Sitzplätze, Balkon 120 Stehplätze

Kultur

Kunstmeile – 8 Institutionen

Dominikanerkirche, Tel. 801 571

Karikaturmuseum Krems, Tel. 908010

Kunsthalle Krems, Tel. 908010

Klangraum Krems/Minoritenkirche, Tel. 908030

Landesgalerie Niederösterreich, Tel. 908010

Artothek Niederösterreich, Tel. 908022

Forum Frohner, Tel. 908010

museumkrems, Tel. 801 571



Kunstmeile – Kulturpartner

Ernst Krenek Forum, Tel. 71570

Galerie Stadtpark, Tel. 84705

Atelier Daniel Domaika, Tel. 0650/6556335

Galerie Göttlicher, Tel. 82962

Galerie Kopriva Krems, Tel. 70676

Kino im Kesselhaus, Tel. 908000

Haus der Regionen, Tel. 85015

Ludwig Ritter von Köchel Gesellschaft, info@koechelgesellschaft.at

funkundküste, atelier@funkundkueste.at

Susanne Wenger Foundation, Tel. 0664/2341078

Unabhängiges Literaturhaus NÖ, Tel. 72884

Orte Architekturnetzwerk NÖ, Tel. 78374

Galerie Daliko, Tel. 0676/6206412

Galerie Kre Art, Tel. 0699/11156809

galeriekrems, Tel. 801 575

Galerie Kultur Mitte, Tel. 0664/5249862

Gozzoburg, Tel. 801 571

Kloster Und, Tel. 0664/9112121

Kulturverwaltung - kremskultur Tel. 801 570

Motorradmuseum, Tel. 0664/8296143

Salzstadl, Tel. 70312

Sandgrube 13 „wein.sinn“, Tel. 85511 33

Welterbezentrum

Gesundheit und Soziales

141 Ärzte (12 praktische Ärzte mit Kassen, 25 praktische Ärzte ohne Kassen, 91 Fachärzte, 13 Zahnärzte), 6 Apotheken

Universitätsklinikum Krems, Tel. 9004

469 Betten, 12 bettenführende Abteilungen, 5 Institute

1.277 MitarbeiterInnen (298 Ärzte, 635 Pflegepersonen,

147 sonstiges medizinisches Personal, 197 nicht medizinisches Personal)

Durchschnittliche Bettenauslastung: 81,75%

Durchschnittliche Verweildauer: 4,6 Tage

Privatklinik Hollenburg, Tel. 02739/77110

Sonderkrankeanstalt für Psychiatrische Rehabilitation: 170 Betten

129 MitarbeiterInnen (17 ÄrztInnen, 50 TherapeutInnen

18 MitarbeiterInnen im Pflorgeteam, 44 sonstige MitarbeiterInnen)

durchschnittliche Verweildauer: 6 Wochen

SeneCura Sozialzentrum: 2 Seniorenwohn- und Pflegeheime:

Haus Dr. Thorwesten (223 Pflegebetten), Haus Brunnkirchen (50 Pflegebetten),

Generationenhaus: 79 betreute Wohneinheiten

Kinderbetreuung:

11 öffentliche Kindergärten (730 Plätze), 8 private Kinderbetreuungs-
einrichtungen, 2 öffentliche Horte, 5 schulische Tagesbetreuungen

Sozialeinrichtungen

■ Asyl/Migration: Koordinationsstelle für ehrenamtliche Asylhilfe

■ Abhängigkeit/Sucht: Caritas Suchtberatung

■ Alter: Senecura Sozialzentrum

■ Arbeit/Beruf: AMS Krems, Caritas Arbeitsassistentin & Jobcoaching, ÖZIV,
Volkshilfe Job4You, Zb Zentrum für Beratung, Training & Entwicklung

■ Behinderung: Behindertenbeauftragter der Stadt Krems,
Caritas Werkstatt und Wohnhaus, Tagesstätte der Gesellschaft
für ganzheitliche Förderung & Therapie

■ Ehe/Familie: Familienberatungsstelle NÖ Hilfswerk und Caritas
(inkl. Männerberatung)

■ Finanzielles: Caritas Lager, Caritas Sozialberatung, Abteilung Soziale
Verwaltung der Stadt Krems, SOMA Krems

■ Frauen: Lilith Frauenzimmer Krems

■ Kinder/Jugendliche: Caritas Jugendcoaching, FAB Jugendcoaching,
Kinder- und Jugendhilfe Stadt Krems, Schulpsychologische Beratung,
Verein Impulse

■ Krankheit/Pflege: Hauskrankenpflege von Caritas, Hilfswerk, Volkshilfe,
Rotes Kreuz, Mobiles Hospiz der Caritas, Sozialer Dienst des

Universitätsklinikums, Soziale Verwaltung der Stadt Krems

- Psychosoziale Betreuung: Psychosozialer Dienst der Caritas
- Rechtsberatung/Straffälligenhilfe: Bezirksgericht Krems, Bewährungshilfe Neustart
- Wohnen/Miete: BEWOK, Lilith Wohnzimmer Krems für Frauen, Übergangwohnheim

Gesamtüberblick über alle Sozialeinrichtungen und Kontakte:
sozialratgeber.krems.at

Umwelt

Abfallwirtschaft, Tel. 801 652

159 Umweltinseln, 132 Sammelstellen, 1.467 Sammelbehälter für Verpackungsabfälle und Altpapier, 5.943 Restmülltonnen, 3.902 Biotonnen

Gesamtabfallmenge 2021 private Haushalte (in Tonnen) 13.321

Restmüll 3.918, Biomüll und Grünschnitt 3.361, Altpapier 1.751

Baurestmassen 807, Holz 901, Sperrmüll 781, Altglas 785, Alteisen 243

Elektroaltgeräte 242, Verpackungsabfälle (Kunststoff, Metall, Styropor) 429

Problemstoffe und sonstige Abfälle 103

Wasser

Wasserwerk, Tel. 801 801

2 Trinkwasserversorgungsanlagen (TWVA)

3 Trinkwassergewinnungsstellen

24 Pumpstationen mit 48 Pumpen

Gesamtpumpenleistung: 1.422 kW

Hauptrohrnetz: ca. 174,21 km

Hausanschlüsse: 5.367 Stk.

Wasserverbrauch pro Kopf private Haushalte: 140 l/Tag

Gesamter Wasserverbrauch: 2.286.090 m³ im Jahr 2021

140

Wasserqualität (Durchschnittswerte 2021):

TWVA Krems Nord: 5-39 mg/l Nitrat, 11-23°dH

TWVA Krems Süd: 30 mg/l Nitrat, 19°dH

156 km Hauptkanäle, 71 km Hausanschlüsse

14 Pumpwerke, 3 Regenrückhaltebecken, 2 Staukanäle

Abwasseranfall: 18.000 m³/Tag

Fernwärmeleitung

41 km Hauptleitungen, 548 Hausanschlüsse

Leistung: 62,4 MW

Schadstoffverringering durch Fernwärme: 25.000 Tonnen CO₂/Jahr

15 Tonnen NO_x, 80 Tonnen SO₂, 27 Tonnen Staub

Schadstoffverringering durch Ökostrom: 35.000 Tonnen CO₂/Jahr

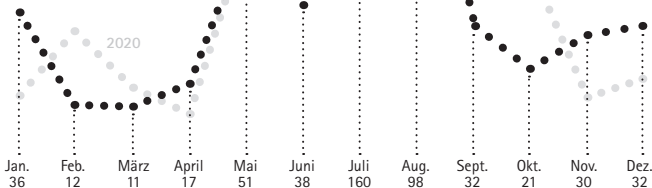
Telefonvorwahl, so nicht anders angegeben: 02732

Quellen, so nicht anders angegeben: Magistrat Krems

Klima

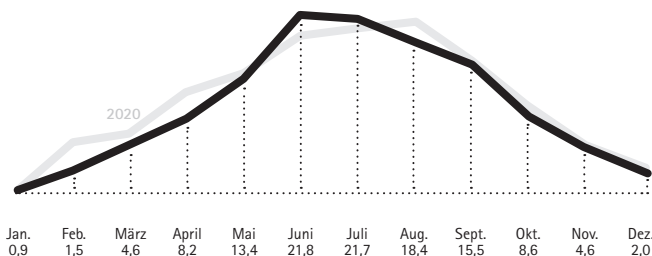
34,5

Niederschlag 2021 in mm



Niederschlag 2021: 538 mm, Monatsdurchschnitt: 44,8 mm
Langjähriger Jahresdurchschnitt (1981-2010): 551 mm
Quelle: Zentralanstalt für Meteorologie und Geodynamik

Durchschnittliche Lufttemperatur 2021 in °C



Absoluter Tiefstwert (15. Februar): -11
Absoluter Höchstwert (6. Juli): 34,5
Jahresdurchschnitt 2021: 10,1
Langjähriger Jahresdurchschnitt (1981-2010): 9,6

-11

Impressum:

Medieninhaber und Herausgeber: Magistrat der Stadt Krems, Obere Landstraße 4,
3500 Krems, Redaktion: Stadtkommunikation, Marketing & Sales, Tel. 02732/801-223,
presse@krems.gv.at, Grafik: Oliver Nutz, Druck: Druckhaus Schiner, Krems, April 2022
www.facebook.com/stadtkrems
www.instagram.com/krems.at

www.krems.at