

ÖFFENTLICHE AUFLAGE: 20.10.2022 - 01.12.2022
 Hierauf bezieht sich die Verordnung des Gemeinderates vom: 29.03.2023

KUNDMACHUNG: 23.05.2023 - 06.06.2023

RECHTSKRAFT: 07.06.2023

AMT DER NÖ LANDESREGIERUNG:

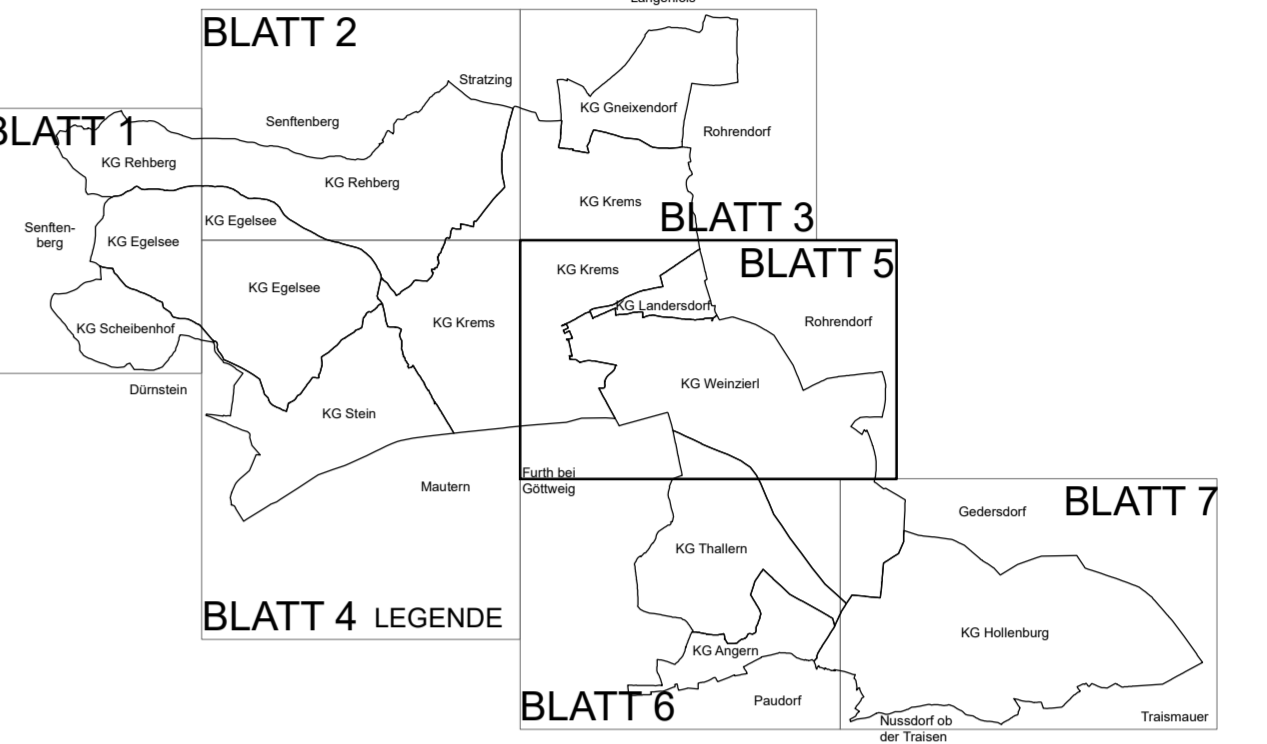
DER BÜRGERMEISTER:

PLAN-NR.:
 Ste-166/60-2006
 KS-Stie-166/20-2008
 KS-Stie-166/2/8-2009
 KS-Stie-166/20/26-2010
 KS-Stie-166/24/46-2012
 KS-Stie-166/33/17-2014
 KS-Stie-166/54/33-2015
 KS-Stie-166/55/4/2016
 KS-Stie-166/56/13-2016
 KS-Stie-166/57/23-2017
 KS-Stie-166/59/150-2020
 KS-Stie-166/60/27-2021

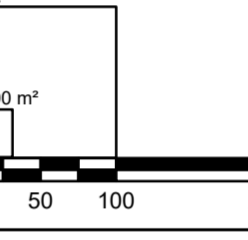
STAND:
 Rechtskraft 23.08.2007
 Rechtskraft 27.02.2009
 Rechtskraft 09.07.2009
 Rechtskraft 01.01.2011
 Rechtskraft 09.09.2012
 Rechtskraft 11.11.2014
 Rechtskraft 04.03.2016
 Rechtskraft 20.04.2016
 Rechtskraft 22.12.2016
 Rechtskraft 28.03.2018
 Rechtskraft 09.10.2020
 Rechtskraft 15.10.2020
 Rechtskraft 19.01.2022

**ÖRTLICHES RAUMORDNUNGSPROGRAMM
 STADT KREMS AN DER DONAU
 FLÄCHENWIDMUNGSPLAN
 61. ÄNDERUNG**

Übersicht: BLATT 5



Maßstab M 1:5.000

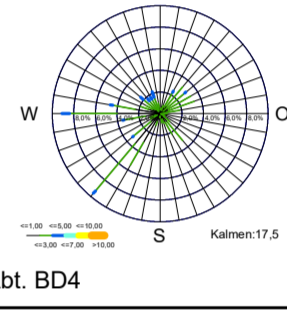


N



Windverteilung Krems

Messort: Krems
 Zeitraum: 01.01.2011-31.12.2011
 Parameter: Windgeschwindigkeit m/s
 Höhen: 17,5
 Quelle: Amt der NÖ Landesregierung, Abt. BD4



PLANKENNZEICHEN:

Plannummer: KS-Stie-166/1/27-2023

Stand: 01. März 2023

DKM Stand: Oktober 2021

PLANVERFASSER:

Magistrat der Stadt Krems a. d. Donau

Amt für Stadt- und Verkehrsplanung

Bertschingerstraße 13, 3500 Krems

Tel: 02732/801 401; Fax: 02732/801 90404

stadtentwicklung@krems.gv.at