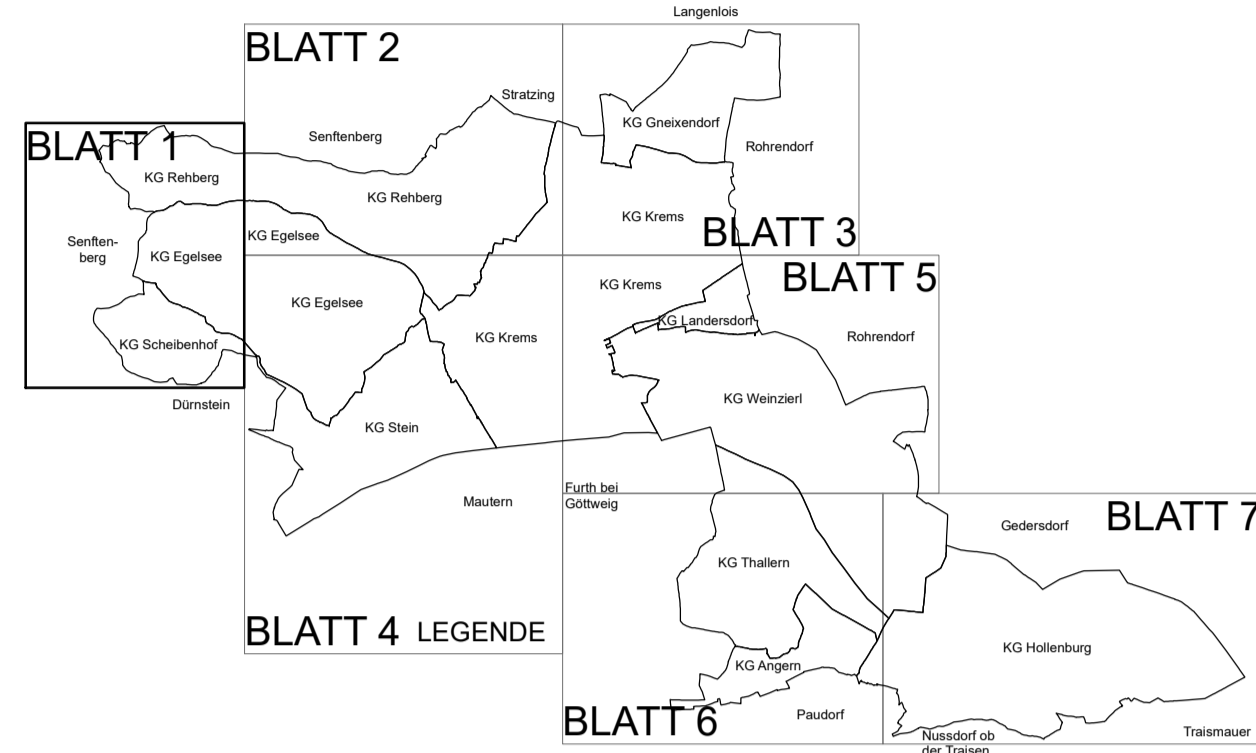


ÖRTLICHES RAUMORDNUNGSPROGRAMM
STADT KREMS AN DER DONAU

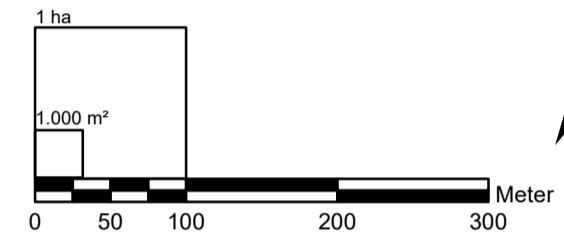
FLÄCHENWIDMUNGSPLAN
61. ÄNDERUNG

Übersicht:

BLATT 1

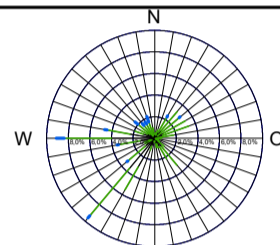


Maßstab M 1:5.000



Windverteilung Krems

Messort: Krems
Zeitraum: 01.01.2011-31.12.2011
Parameter:
Windgeschwindigkeit m/s
Kalmen: 17,5
Quelle:
Amt der NÖ Landesregierung, Abt. BD4



PLANKENNZEICHEN:

Plannummer: KS-St-156/61/27-2023

Stand: 01. März 2023

DKM Stand: Oktober 2021

PLANVERFASSER:

Magistrat der Stadt Krems a. d. Donau
Amt für Stadt- und Verkehrsplanung
Bertschingerstraße 13, 3500 Krems
Tel: 02732/801 401; Fax: 02732/801 90404
stadtentwicklung@krems.gv.at

ÖFFENTLICHE AUFLAGE: 20.10.2022 - 01.12.2022

Hierauf bezieht sich die Verordnung des Gemeinderates vom: 29.03.2023

KUNDMACHUNG: 23.05.2023 - 06.06.2023

RECHTSKRAFT: 07.06.2023

DER BÜRGERMEISTER:

AMT DER NÖ LANDESREGIERUNG:

PLAN-NR.:
sto-156/50-2006
KS-St-156/2/8-2009
KS-St-156/20/26-2010
KS-St-156/54/33-2015
KS-St-156/57/23-2017
KS-St-156/59/150-2020
KS-St-156/60/27-2021

STAND:
Rechtskraft: 23.08.2007
Rechtskraft: 09.07.2009
Rechtskraft: 01.01.2011
Rechtskraft: 04.03.2016
Rechtskraft: 29.03.2018
Rechtskraft: 09.10.2020
Rechtskraft: 19.01.2022

