

ÖFFENTLICHE AUFLAGE: 23.09.2025 - 04.11.2025
 Hierauf bezieht sich die Verordnung des Gemeinderates vom: 25.03.2026

KUNDMACHUNG: 20.05.2026 - 03.06.2026

RECHTSKRAFT: 04.06.2026

DER BÜRGERMEISTER:

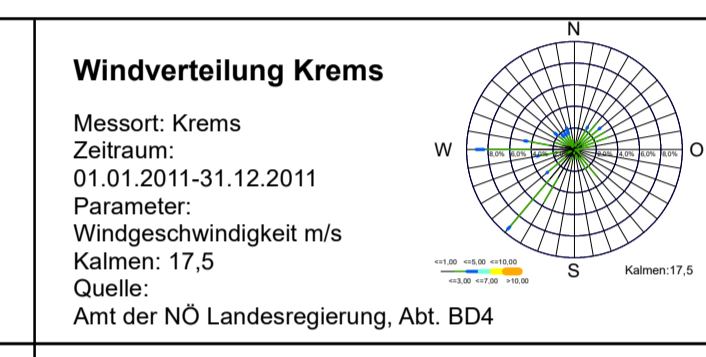
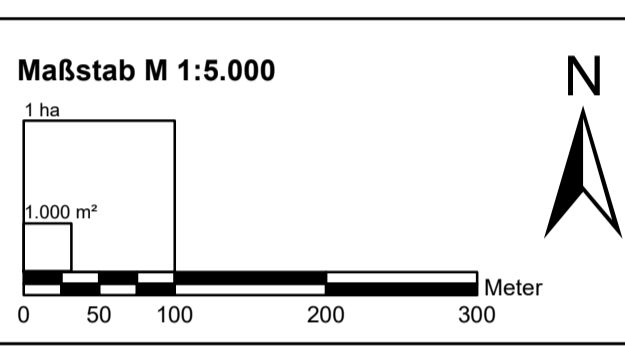
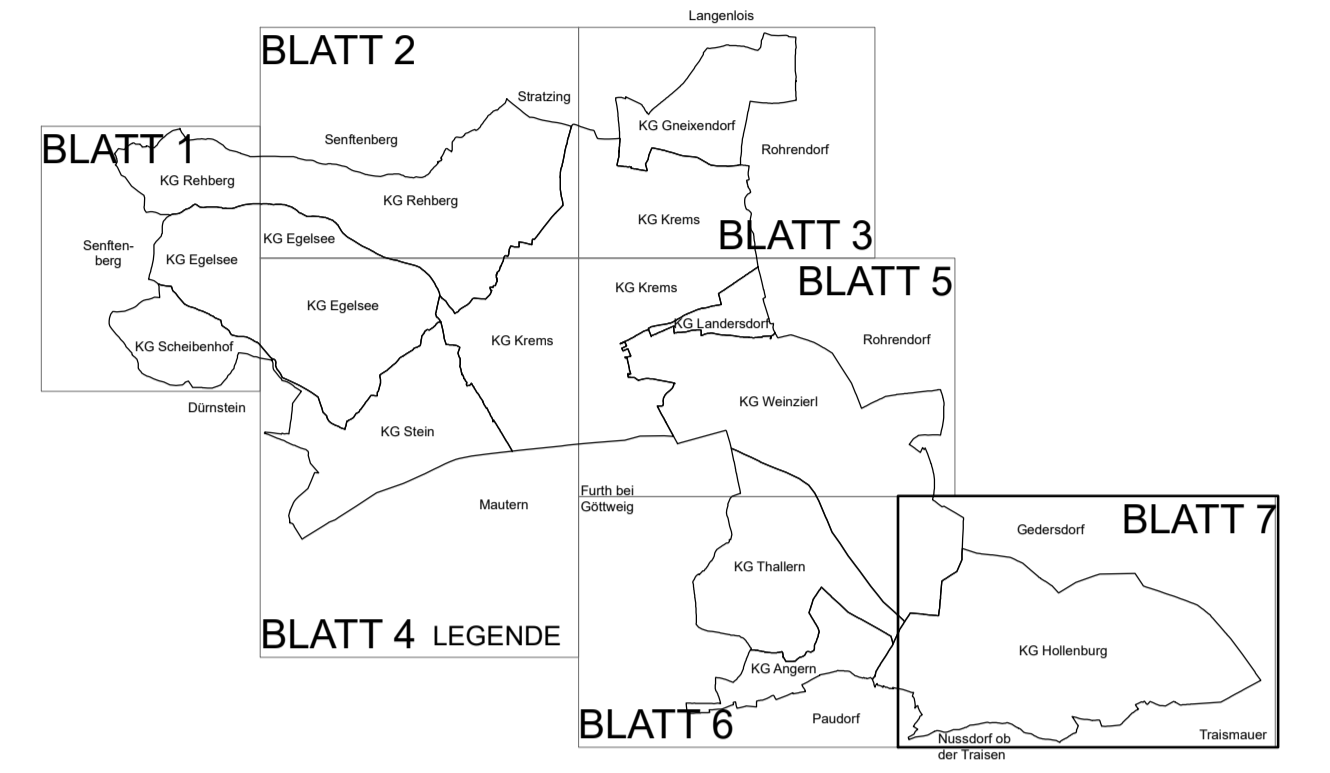
AMT DER NÖ LANDESREGIERUNG:

PLAN-NR.:
 Ste-156/50-2006
 KS-St-156/2/8-2009
 KS-St-156/20/26-2010
 KS-St-156/20/10-2012
 KS-St-156/26/46-2012
 KS-St-156/54/33-2015
 KS-St-156/55/4-2016
 KS-St-156/57/33-2017
 KS-St-156/59/150-2020
 KS-St-156/60/27-2021
 KS-St-156/61/27-2023
 KS-St-156/62/44-2024
 KS-St-156/63/31-2025

STAND:
 Rechtskraft 23.08.2007
 Rechtskraft 09.07.2009
 Rechtskraft 01.01.2011
 Rechtskraft 24.06.2012
 Rechtskraft 09.09.2012
 Rechtskraft 04.03.2016
 Rechtskraft 20.04.2016
 Rechtskraft 29.03.2017
 Rechtskraft 09.10.2020
 Rechtskraft 19.01.2022
 Rechtskraft 07.06.2023
 Rechtskraft 22.09.2024
 Rechtskraft 16.09.2025

**ÖRTLICHES RAUMORDNUNGSPROGRAMM
 STADT KREMS AN DER DONAU
 FLÄCHENWIDMUNGSPLAN
 64. ÄNDERUNG**

Übersicht: **BLATT 7**



PLANKENNZEICHEN:
 Plannummer: KS-St-156/64/48-2026
 Stand: 24. Februar 2026
 DKM Stand: Oktober 2023

PLANVERFASSER:
 Magistrat der Stadt Krems a. d. Donau
 Amt für Stadt- und Verkehrsplanung
 Bertschingerstraße 13, 3500 Krems
 Tel: 02732/801 401; Fax: 02732/801 90269
 stadtentwicklung@kreams.gv.at