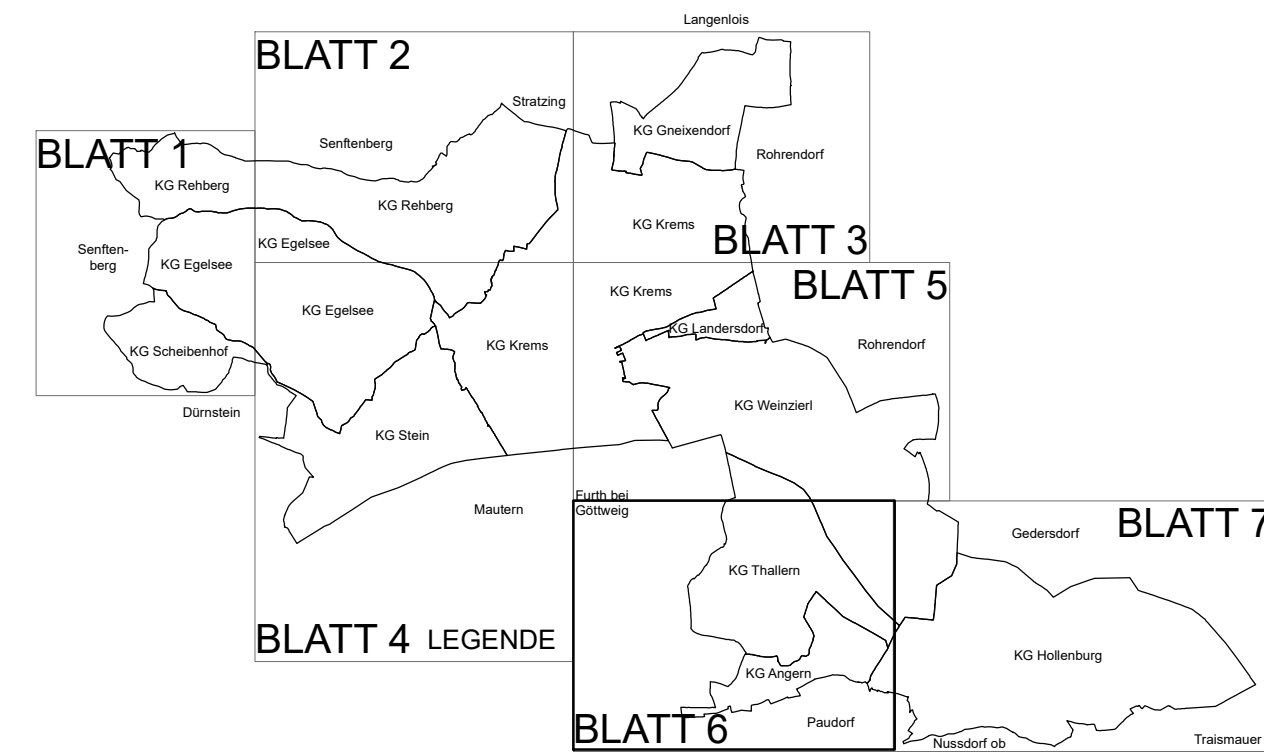


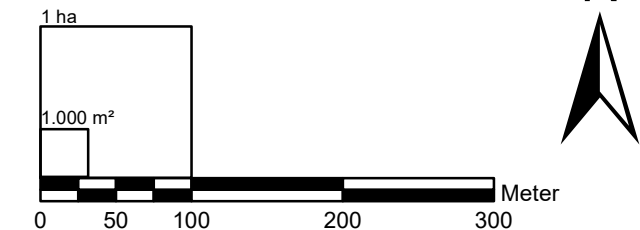
ÖRTLICHES RAUMORDNUNGSPROGRAMM
STADT KREMS AN DER DONAU
FLÄCHENWIDMUNGSPLAN
64. ÄNDERUNG

Übersicht:

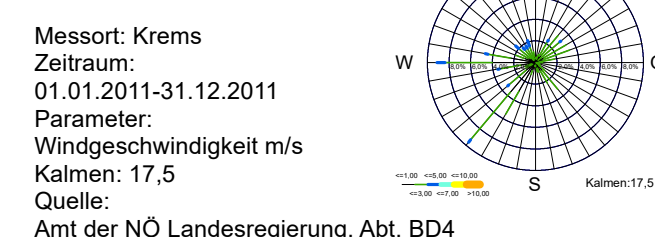
BLATT 6



Maßstab M 1:5.000



Windverteilung Krems



PLANKENNZEICHEN:

Plannummer: KS-Sto-156/64/48-2026

Stand: 24. Februar 2026

DKM Stand: Oktober 2023

PLANVERFASSER:

Magistrat der Stadt Krems a. d. Donau
Amt für Stadt- und Verkehrsplanung
Bertschingerstraße 13, 3500 Krems
Tel: 02732/801 401; Fax: 02732/801 90269
stadtentwicklung@krems.gv.at

ÖFFENTLICHE AUFLAGE: 23.09.2025 - 04.11.2025

Hierauf bezieht sich die Verordnung des Gemeinderates vom: 25.03.2026

DER BÜRGERMEISTER:

KUNDMACHUNG: 20.05.2026 - 03.06.2026

RECHTSKRAFT: 04.06.2026

AMT DER NÖ LANDESREGIERUNG:

PLAN-NR.:

Sto-156/60-2006
KS-Sto-156/2/8-2009
KS-Sto-156/29/26-2010
KS-Sto-156/25/45-2012
KS-Sto-156/54/33-2015
KS-Sto-156/57/23-2017
KS-Sto-156/59/150-2020
KS-Sto-156/60/27-2021
KS-Sto-156/61/27-2023
KS-Sto-156/63/31-2025

STAND:

Rechtskraft 23.08.2007
Rechtskraft 09.07.2009
Rechtskraft 01.01.2011
Rechtskraft 09.09.2012
Rechtskraft 04.03.2016
Rechtskraft 29.03.2017
Rechtskraft 09.10.2020
Rechtskraft 19.01.2022
Rechtskraft 27.06.2023
Rechtskraft 16.09.2025

