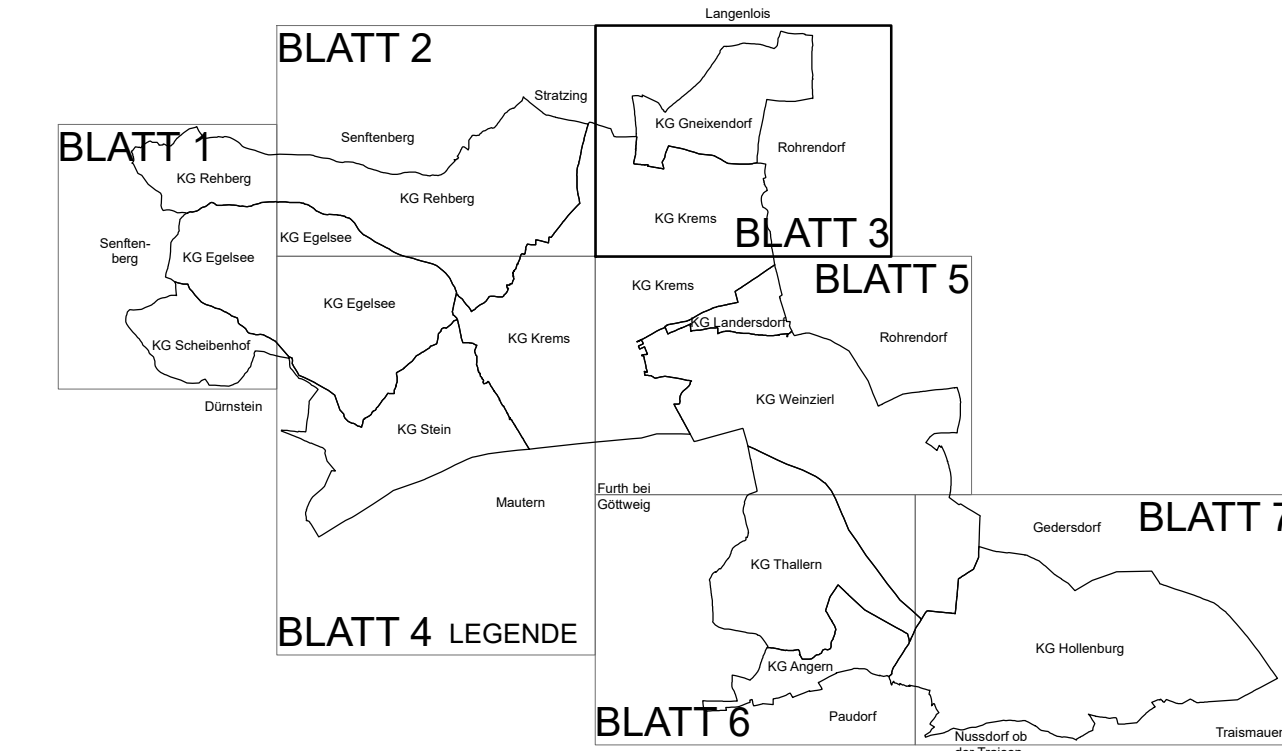


ÖRTLICHES RAUMORDNUNGSPROGRAMM
STADT KREMS AN DER DONAU

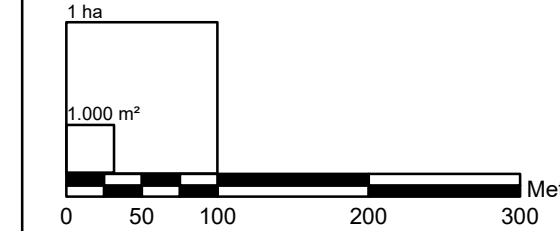
FLÄCHENWIDMUNGSPLAN
64. ÄNDERUNG

Übersicht:

BLATT 3

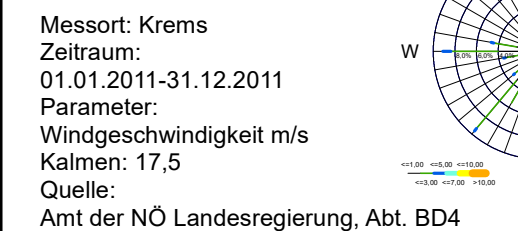


Maßstab M 1:5.000



N

Windverteilung Krems



PLANKENZEICHEN:

Plannummer: KS-Ste-156/64/48-2026
Stand: 24. Februar 2026
DKM Stand: Oktober 2023

PLANVERFASSER:

Magistrat der Stadt Krems a. d. Donau
Amt für Stadt- und Verkehrsplanung
Bertschingerstraße 13, 3500 Krems
Tel: 02732/801 401; Fax: 02732/801 90269
stadtentwicklung@krems.gv.at

ÖFFENTLICHE AUFLAGE: 23.09.2025 - 04.11.2025

Hierauf bezieht sich die Verordnung des Gemeinderates vom: 25.03.2026

DER BÜRGERMEISTER:

KUNDMACHUNG: 20.05.2026 - 03.06.2026

RECHTSKRAFT: 04.06.2026

AMT DER NÖ LANDESREGIERUNG:

PLAN-NR.:

Ste-156/50-2006
KS-Ste-156/2/8-2009
KS-Ste-156/14/6-2010
KS-Ste-156/20/6-2010
KS-Ste-156/20/10-2012
KS-Ste-156/25/46-2012
KS-Ste-156/54/33-2016
KS-Ste-156/54/9-2016
Freigabe BS-Motel-A8
KS-Ste-156/57/23-2017
KS-Ste-156/59/150-2020
KS-Ste-156/60/27-2021
KS-Ste-156/61/27-2023
KS-Ste-156/62/44-2024
KS-Ste-156/63/31-2025

STAND:

Rechtskraft: 23.08.2007
Rechtskraft: 09.07.2009
Rechtskraft: 19.06.2010
Rechtskraft: 01.01.2011
Rechtskraft: 24.06.2012
Rechtskraft: 09.09.2012
Rechtskraft: 04.03.2016
Rechtskraft: 12.06.2016
Rechtskraft: 13.02.2019
Rechtskraft: 29.03.2018
Rechtskraft: 09.10.2020
Rechtskraft: 19.01.2022
Rechtskraft: 07.06.2023
Rechtskraft: 22.03.2024
Rechtskraft: 16.09.2025

