



**ÖRTLICHES RAUMORDNUNGSPROGRAMM  
STADT KREMS AN DER DONAU**

**DARSTELLUNG  
Bausperre gem. §26 Abs. 2b NÖ ROG 2014**

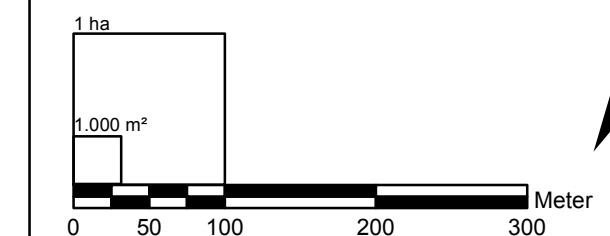
**Darstellung der Bausperren  
KS-Ste-808/1/5-2018 - A/8**  
zum Gemeinderatsantrag KS-Ste-808/1/6-2018

**Betroffene Bauland - Grundstücke**  
gem. Gefahrenzonenplan Revision 2018

-  Gelbe Gefahrenzone
-  Rote Gefahrenzone



**Maßstab M 1:5.000**



**PLANKENNZEICHEN zum Flächenwidmungsplan:**

Plannummer: KS-Ste-156/57/23-2017  
Rechtskraft: 29.03.2018  
Stand: 08. Jänner 2018

DKM Stand: Oktober 2017

**PLANVERFASSER:**

Magistrat der Stadt Krems a. d. Donau  
Amt für Stadt- und Verkehrsplanung  
Bertschingerstraße 13, 3500 Krems

Tel: 02732/801 401; Fax: 02732/801 90404  
stadtentwicklung@krems.gv.at