



**ÖRTLICHES RAUMORDNUNGSPROGRAMM
STADT KREMS AN DER DONAU**

**DARSTELLUNG
Bausperre gem. §26 Abs. 2b NÖ ROG 2014**

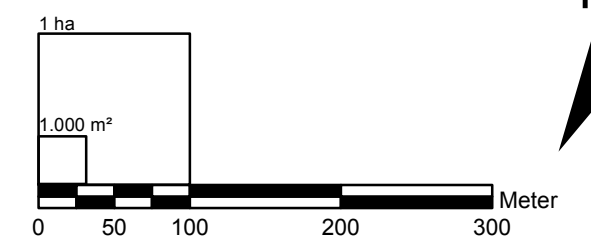
**Darstellung der Bausperren
KS-Ste-808/1/5-2018 - A/14
zum Gemeinderatsantrag KS-Ste-808/1/6-2018**

**Betroffene Bauland - Grundstücke
gem. Gefahrenzonenplan Revision 2018**

-  Gelbe Gefahrenzone
-  Rote Gefahrenzone



Maßstab M 1:5.000



PLANKENNZEICHEN zum Flächenwidmungsplan:

Plannummer: KS-Ste-156/57/23-2017
Rechtskraft: 29.03.2018
Stand: 08. Jänner 2018

DKM Stand: Oktober 2017

PLANVERFASSER:

Magistrat der Stadt Krems a. d. Donau
Amt für Stadt- und Verkehrsplanung
Bertschingerstraße 13, 3500 Krems

Tel: 02732/801 401; Fax: 02732/801 90404
stadtentwicklung@krems.gv.at