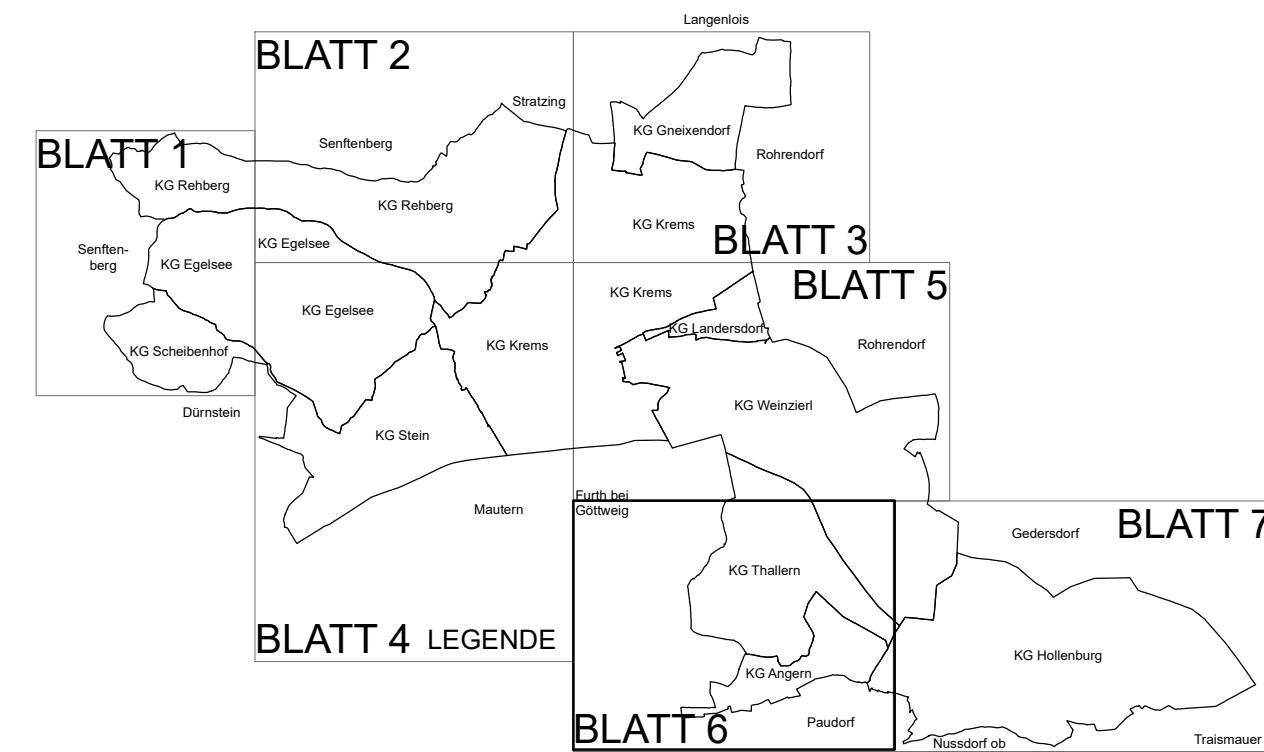


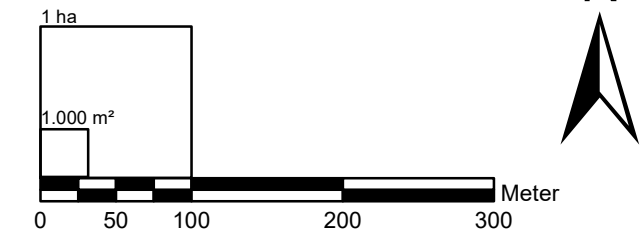
ÖRTLICHES RAUMORDNUNGSPROGRAMM
STADT KREMS AN DER DONAU
FLÄCHENWIDMUNGSPLAN
61. ÄNDERUNG

Übersicht:

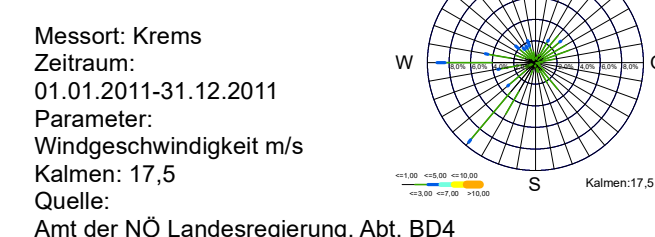
BLATT 6



Maßstab M 1:5.000



Windverteilung Krems



PLANKENNZEICHEN:

Plannummer: KS-St-156/61/27-2023

Stand: 01. März 2023

DKM Stand: Oktober 2021

PLANVERFASSER:

Magistrat der Stadt Krems a. d. Donau
Amt für Stadt- und Verkehrsplanung
Bertschingerstraße 13, 3500 Krems
Tel: 02732/801 401; Fax: 02732/801 90404
stadtentwicklung@krems.gv.at

ÖFFENTLICHE AUFLAGE: 20.10.2022 - 01.12.2022

Hierauf bezieht sich die Verordnung des Gemeinderates vom: 29.03.2023

DER BÜRGERMEISTER:

KUNDMACHUNG: 23.05.2023 - 06.06.2023

RECHTSKRAFT: 07.06.2023

AMT DER NÖ LANDESREGIERUNG:

PLAN-NR.:

St-156/50-2006
KS-St-156/2/8-2009
KS-St-156/29/26-2010
KS-St-156/25/45-2012
KS-St-156/54/33-2015
KS-St-156/57/23-2017
KS-St-156/59/150-2020
KS-St-156/60/27-2021

STAND:

Rechtskraft 23.08.2007
Rechtskraft 09.07.2009
Rechtskraft 01.01.2011
Rechtskraft 09.09.2012
Rechtskraft 04.03.2016
Rechtskraft 29.03.2017
Rechtskraft 09.10.2020
Rechtskraft 19.01.2022

